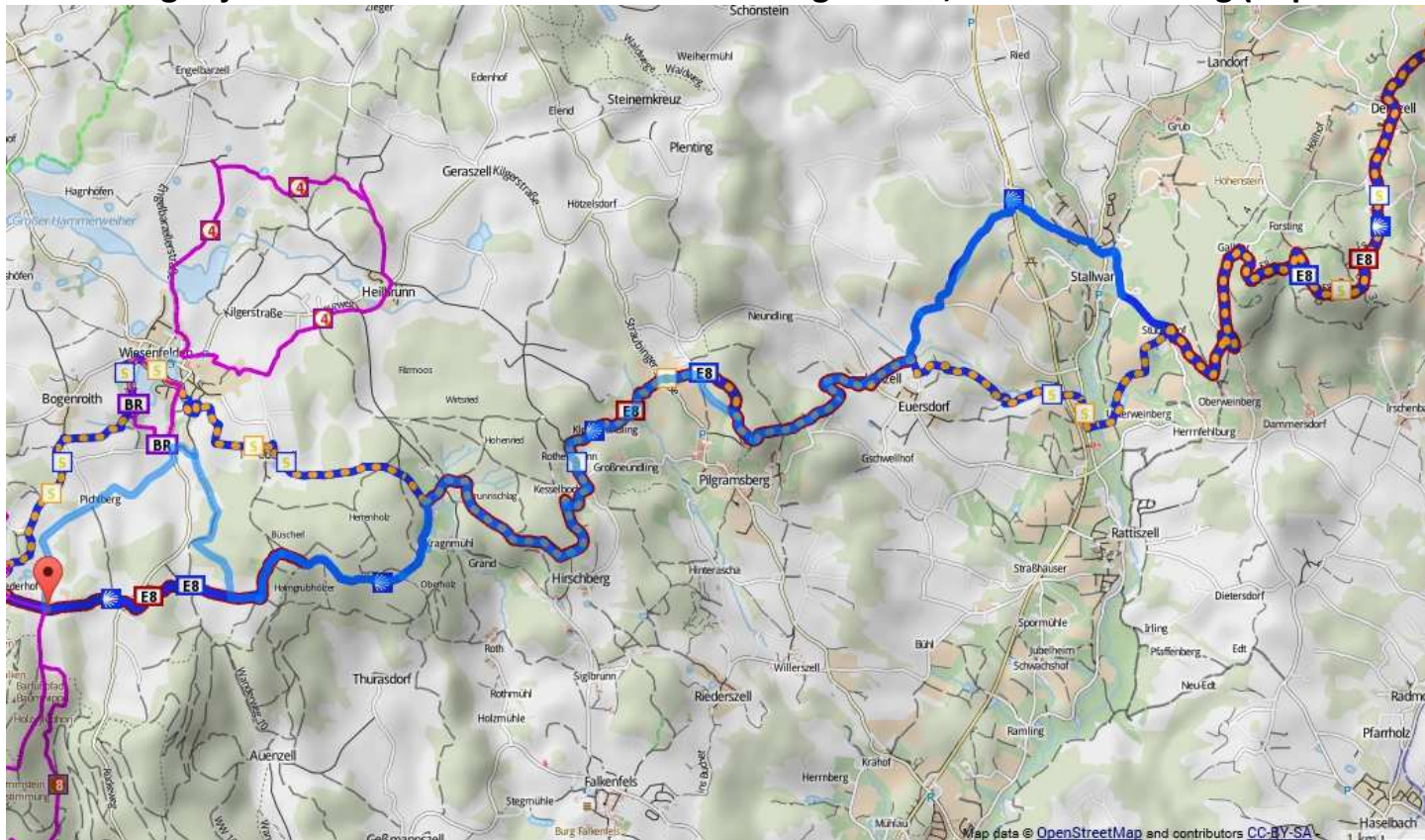
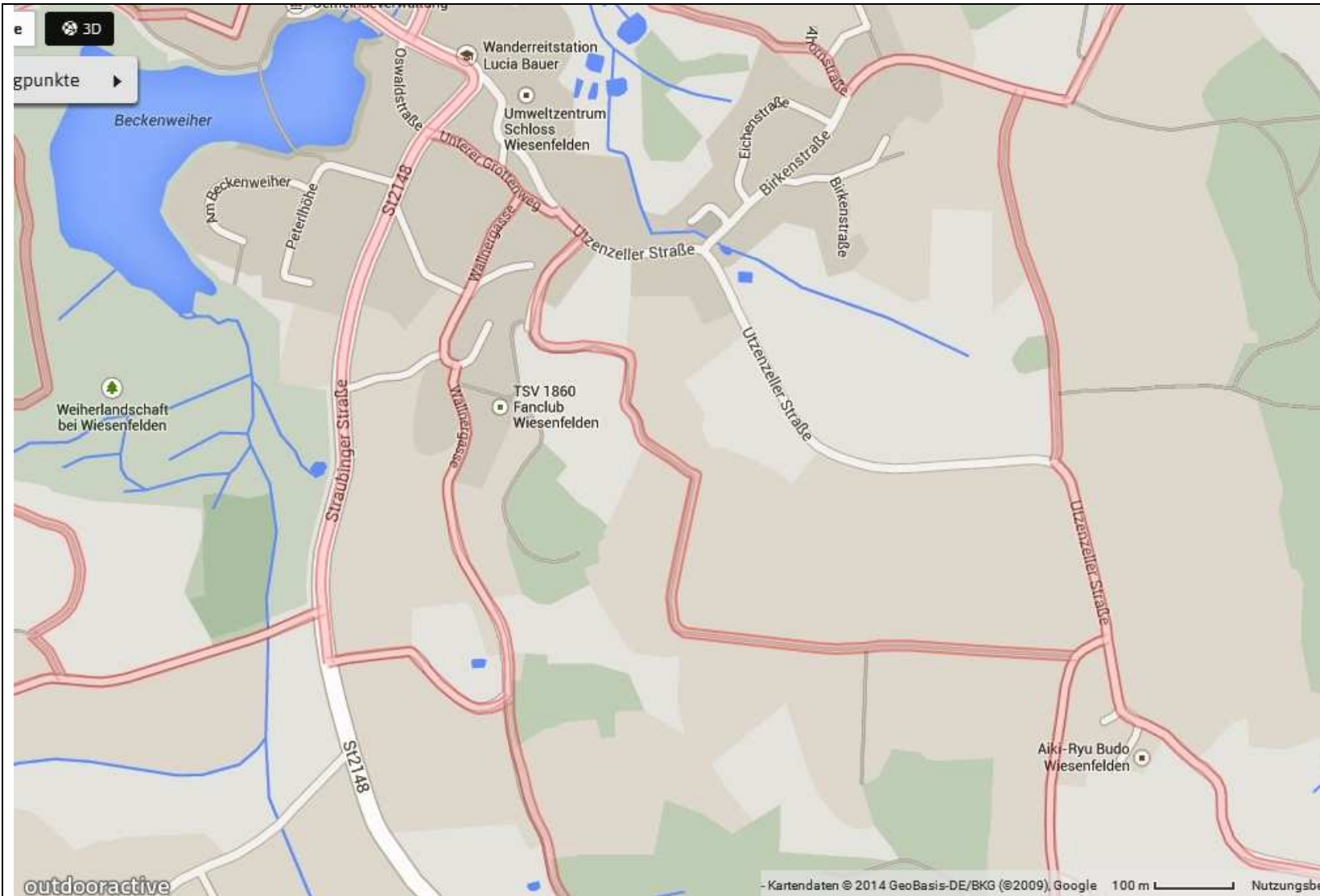


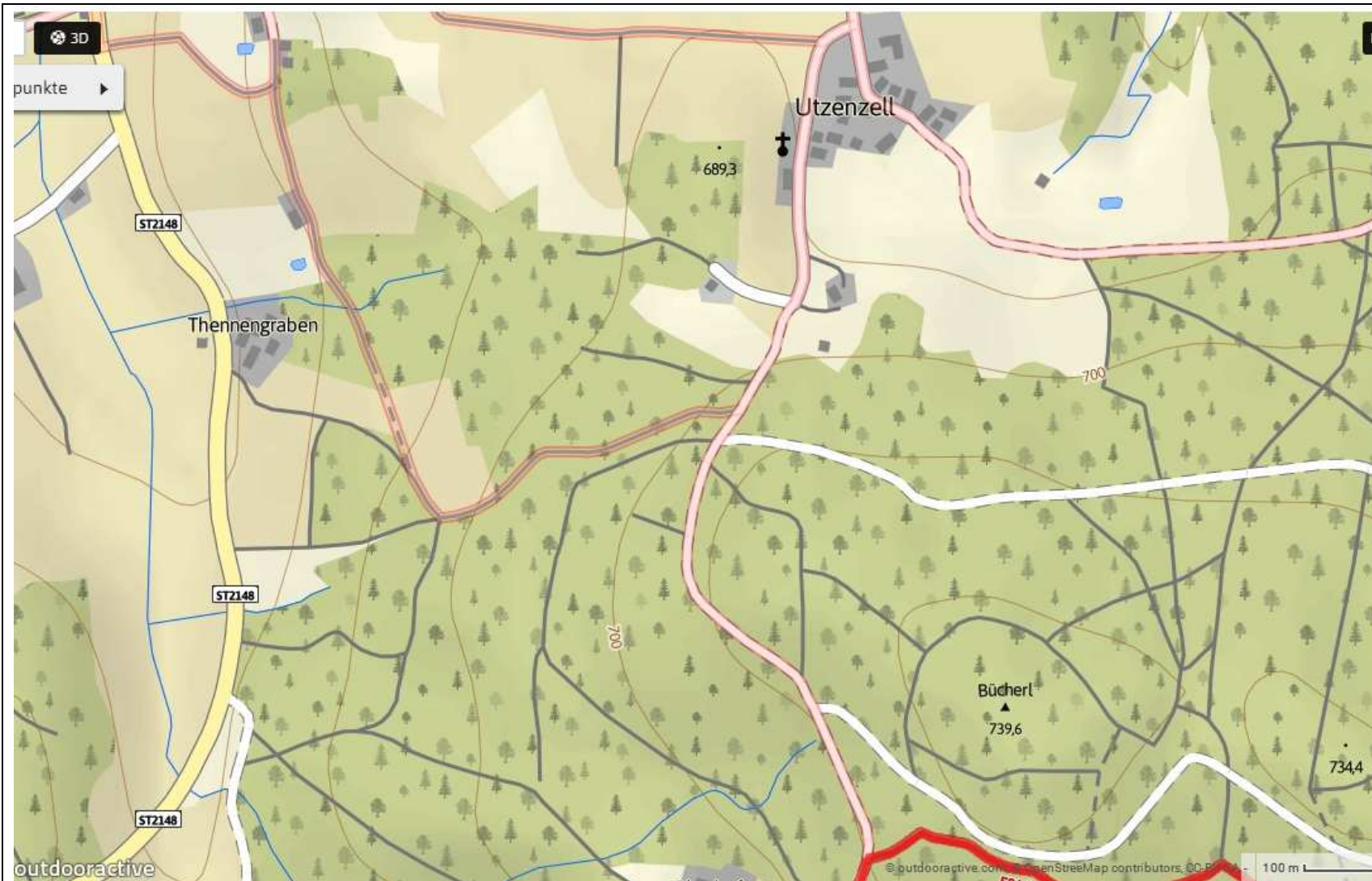
WandelEtappe 17 – zondag 8 juni – Van Wiesenfelden naar Stallwang Km: 16,3 - daarna rustdag (2^e pinksterdag)



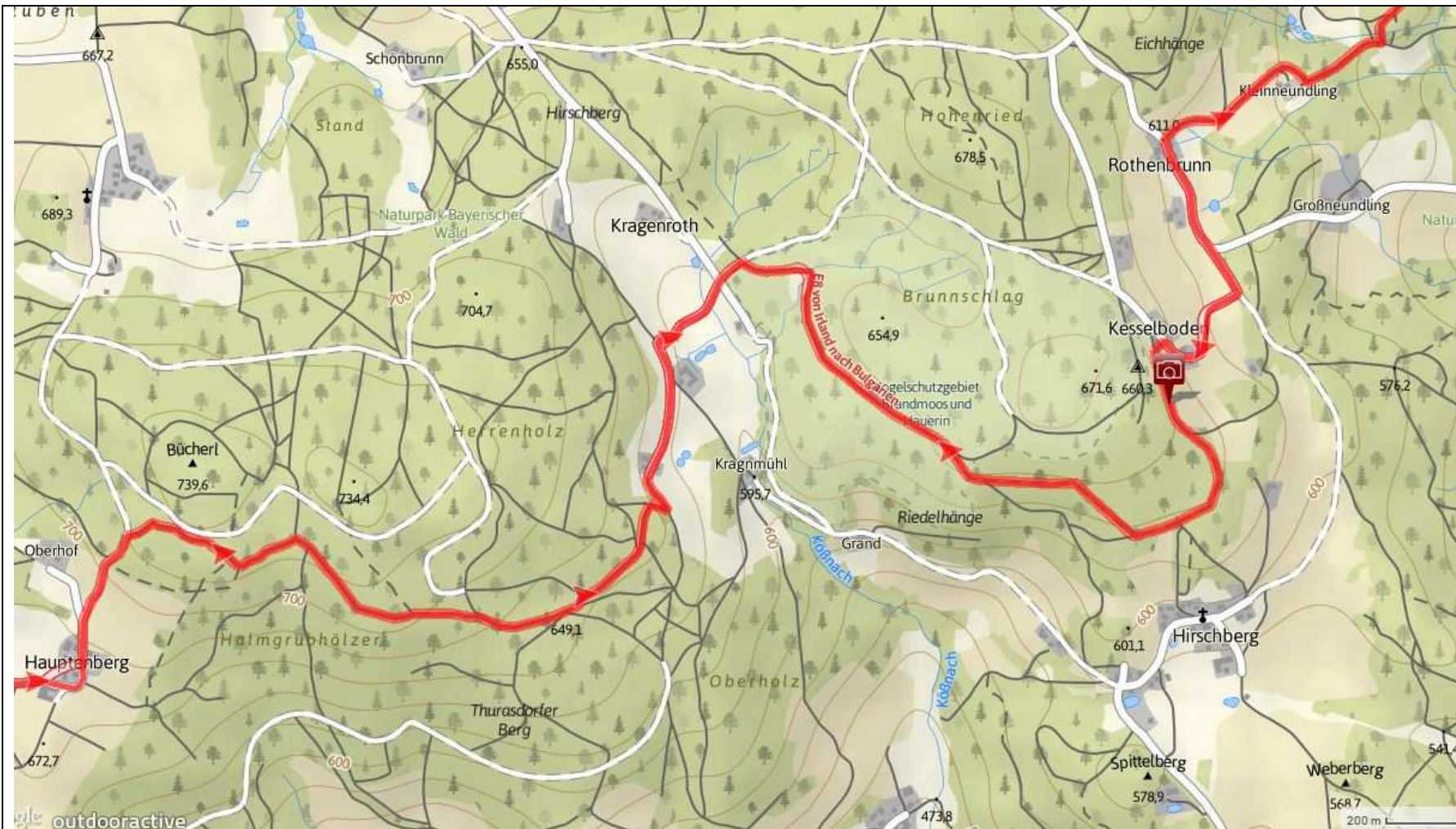
Vertrek	Gasthof - Metzgerei " zur Post " Straubingerstr.4 94344 Wiesenfelden	
Aankomst	Gasthof zur Post Dorfplatz 15 94375 Stallwang	2 nachten (rustdag) Zorg voor voldoende proviand! (Samstag schon einkaufen!!)



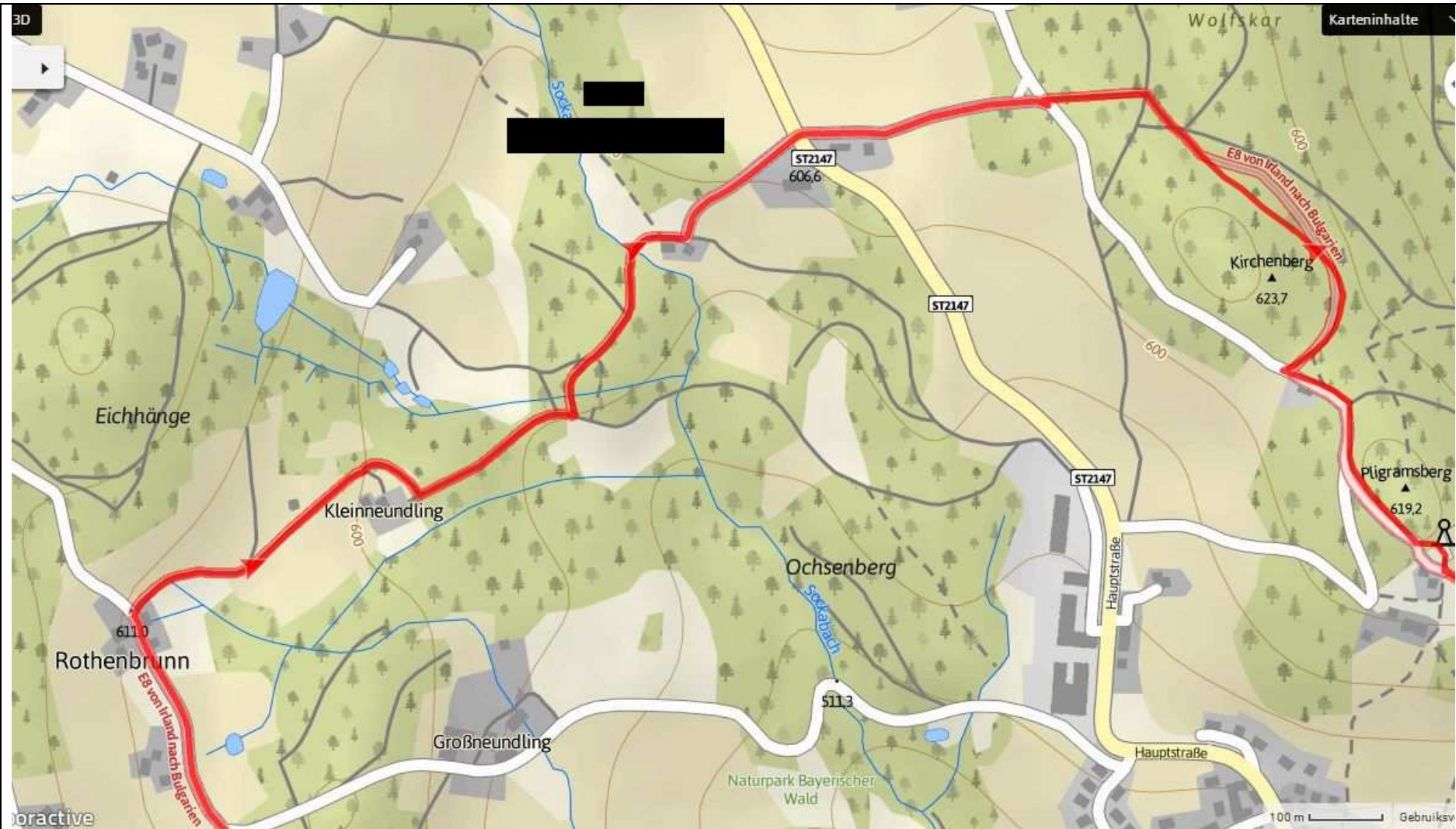
v.a Hotel volg **Straubingerstrasse** kort zuidwaarts (het meer aan de rechterhand)- direct LA: **Unterer Grottenweg** - direct RA: Wallnergasse (wederom zuidwaarts) (loopt parallel aan Straubingerstr.) - door kleine bossage achter Thennengraben, aan de linkerhand een kleine wei/ akker



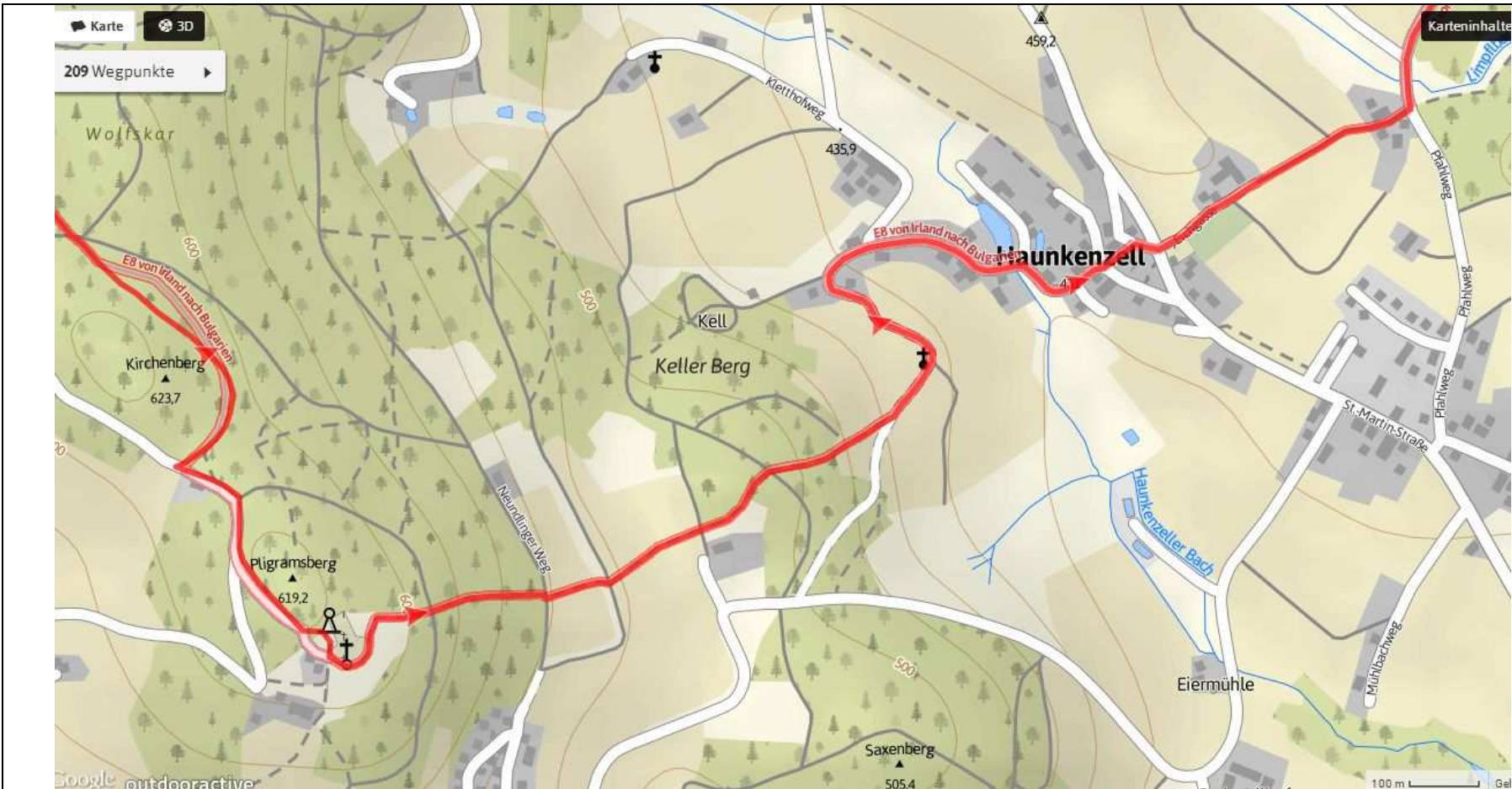
LA aan het eind van die wei/ akker (vlak voor bosrand) - Volg dit pad ca 400m tot aan de (kleine) weg aan het eind - Hier RA, weer het bos in zuidwaarts, tot we, in het bos symbolen van zowel E8 als Jakobsweg zouden moeten tegenkomen - LA! Hier pakken we de rode route op



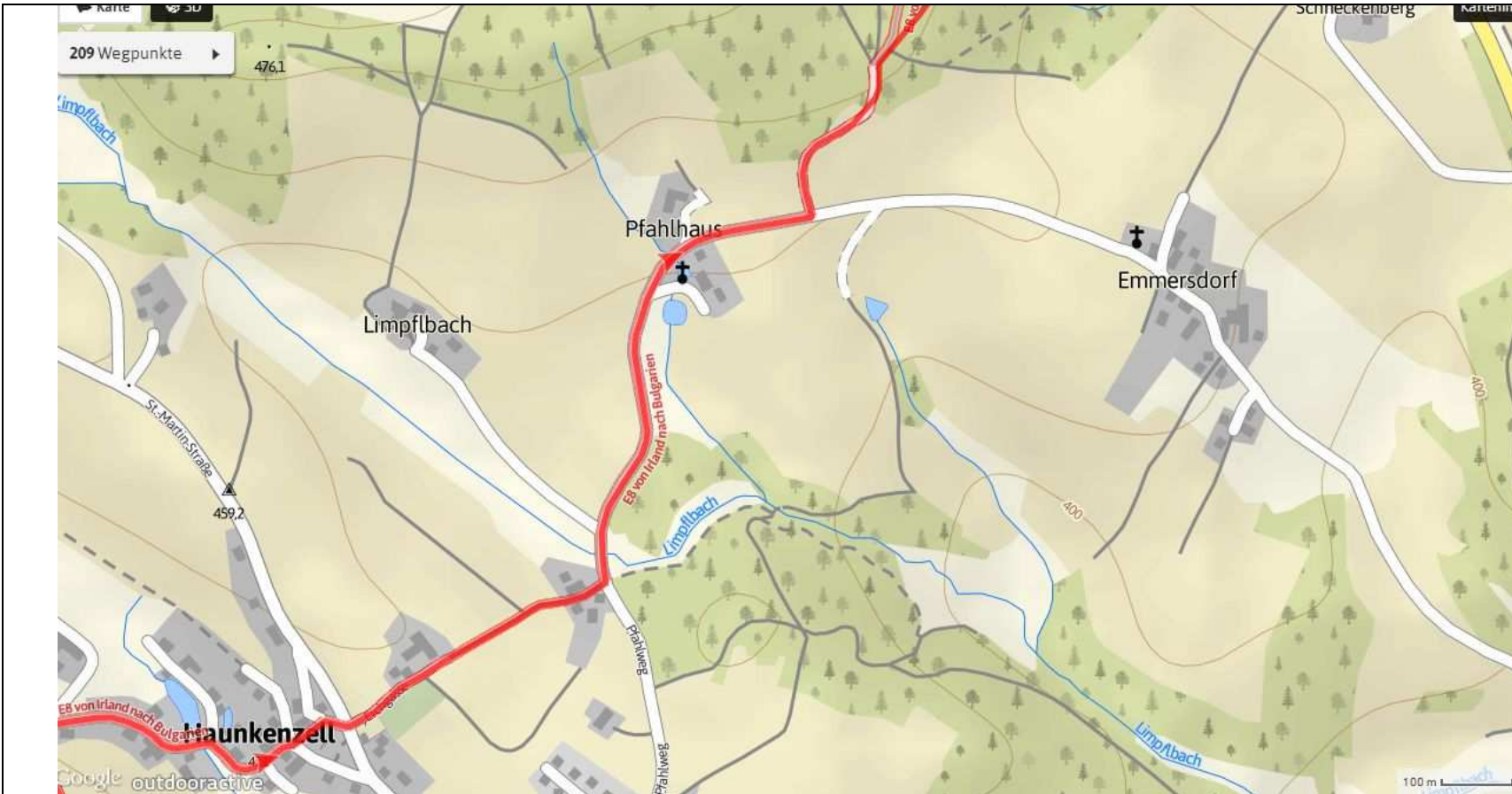
Oostwaarts via Aussichtsturm und Busscherl. Schutzhütte door het bos richting Kraggenmühl/ Kraggenroth - Onder Kraggenroth kruisen we het beekje Kösnach en de weg - 50 m verder RA op viersprong (E8 en Jakobsweg volgen) - Pad loopt zuidwaarts, buigt net boven Hirschberg Oost en daarna Noord (rechts akkerland) naar een hoeve (Kesselboden) - Van Kesselboden noordwaarts slingerend naar Rothenbrunn



RA naar Kleinneundling (de route voert ons noordelijk langs het stadje Pilgramsberg)



...en slingert daarna over de Pilgramsberg (619m) en langs de Kellerberg naar Haunkenzell



Vlak voorbij dit dorp houdt de E8 markering op. De lokale wandelweg (Oberpfalz??) gaat RA (kruising Pfahlweg), wij blijven Jakobsweg noordwaarts volgen
Direct voorbij hoeve Pfahlhaus LA (Jakobsweg) het bos in (Noordwaarts)



Slingerend door het bos naar de B20, drukke 2-baansweg - Even lopen we parallel aan de weg Noordwaarts, daarna bij een kruising RA om de B20 over te steken.

Langs de Rissmühl lopen we licht zuidwaarts Stallwang in (nog steeds Jakobsweg, Schönsteiner Strasse) - RA Dorfplatz, 80m verderop rechts het Gasthaus

