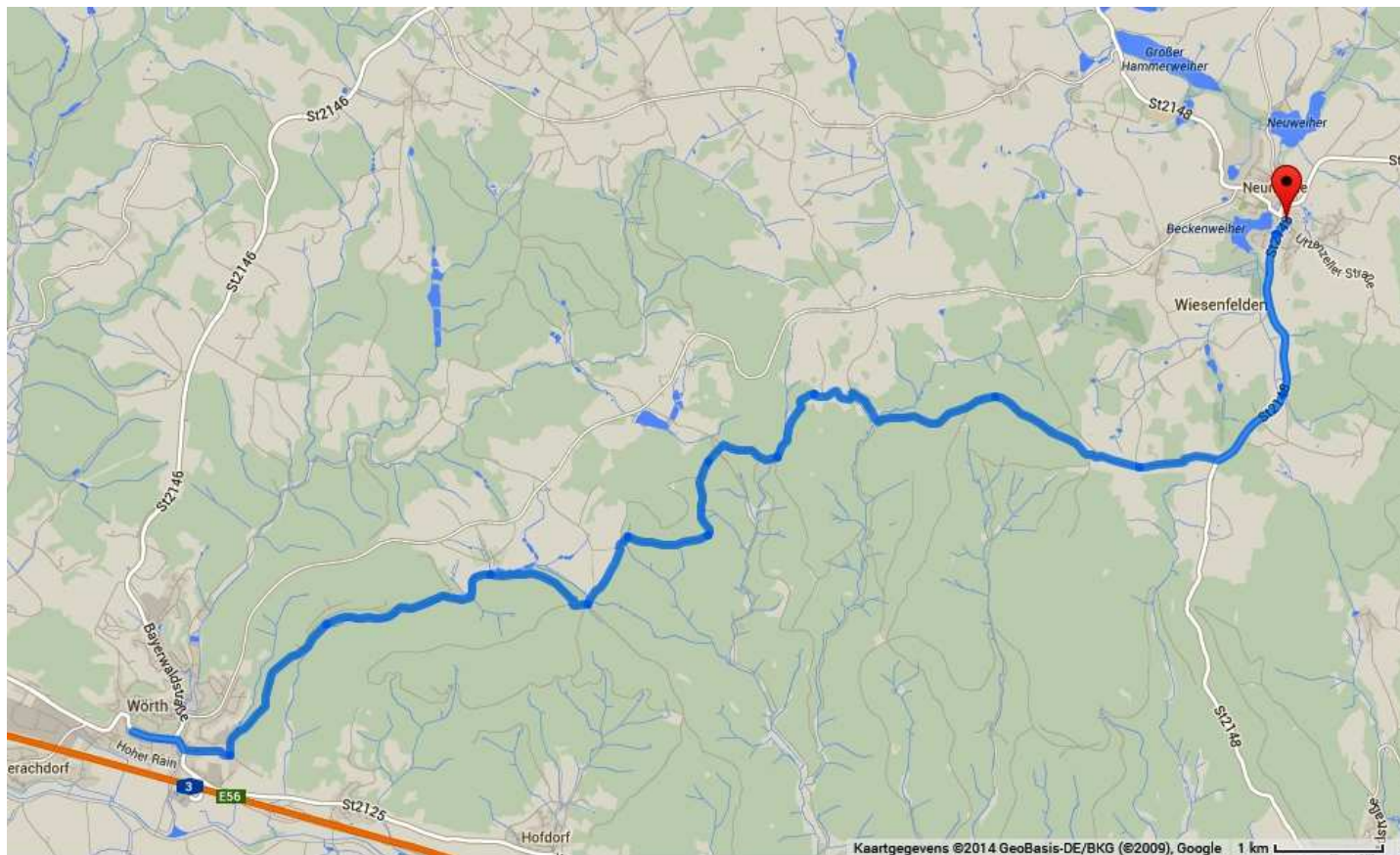
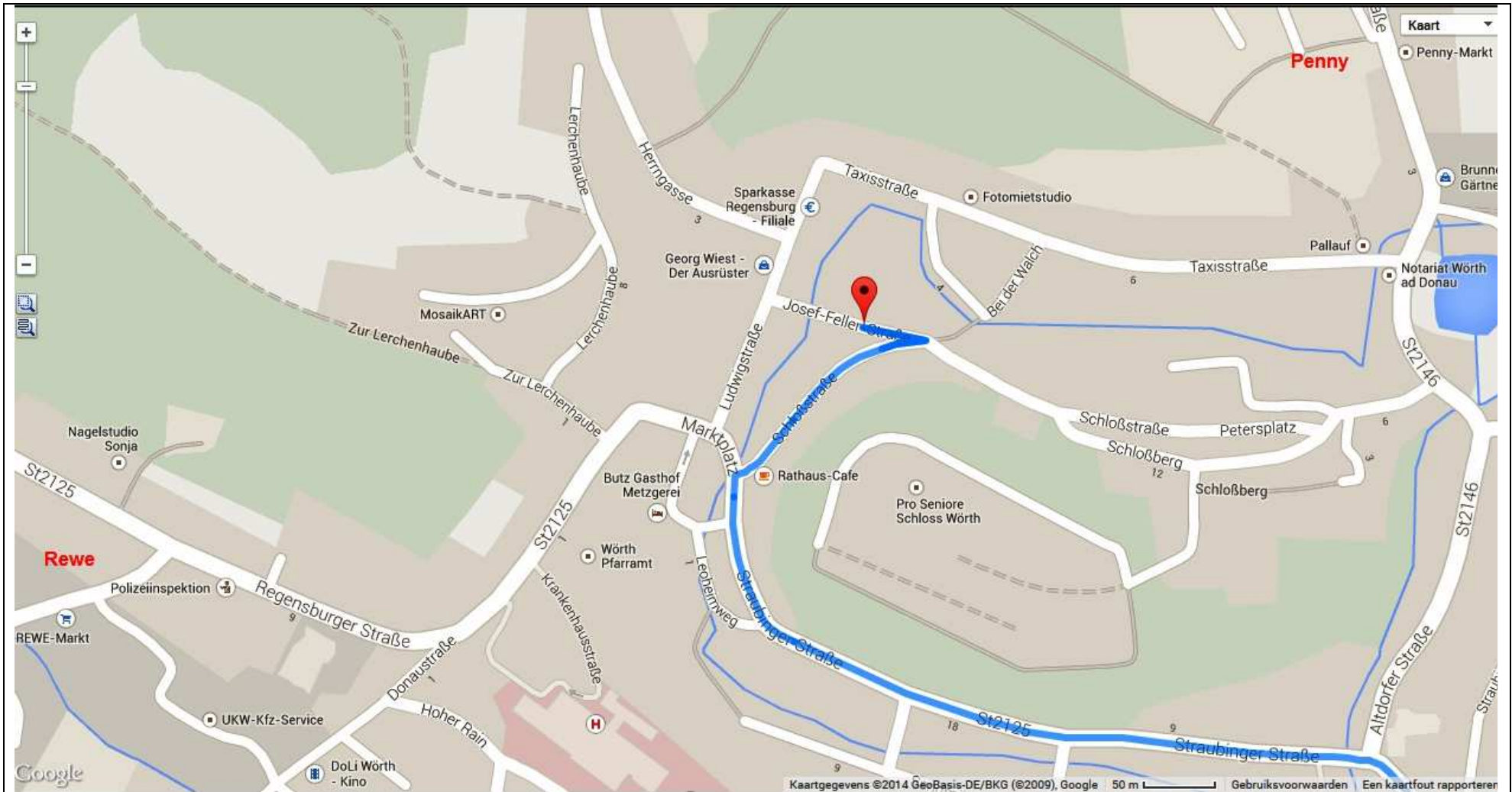


WandelEtappe 16 – zaterdag 7 juni – Van Wörth naar Wiesenfelden Km: 17,4

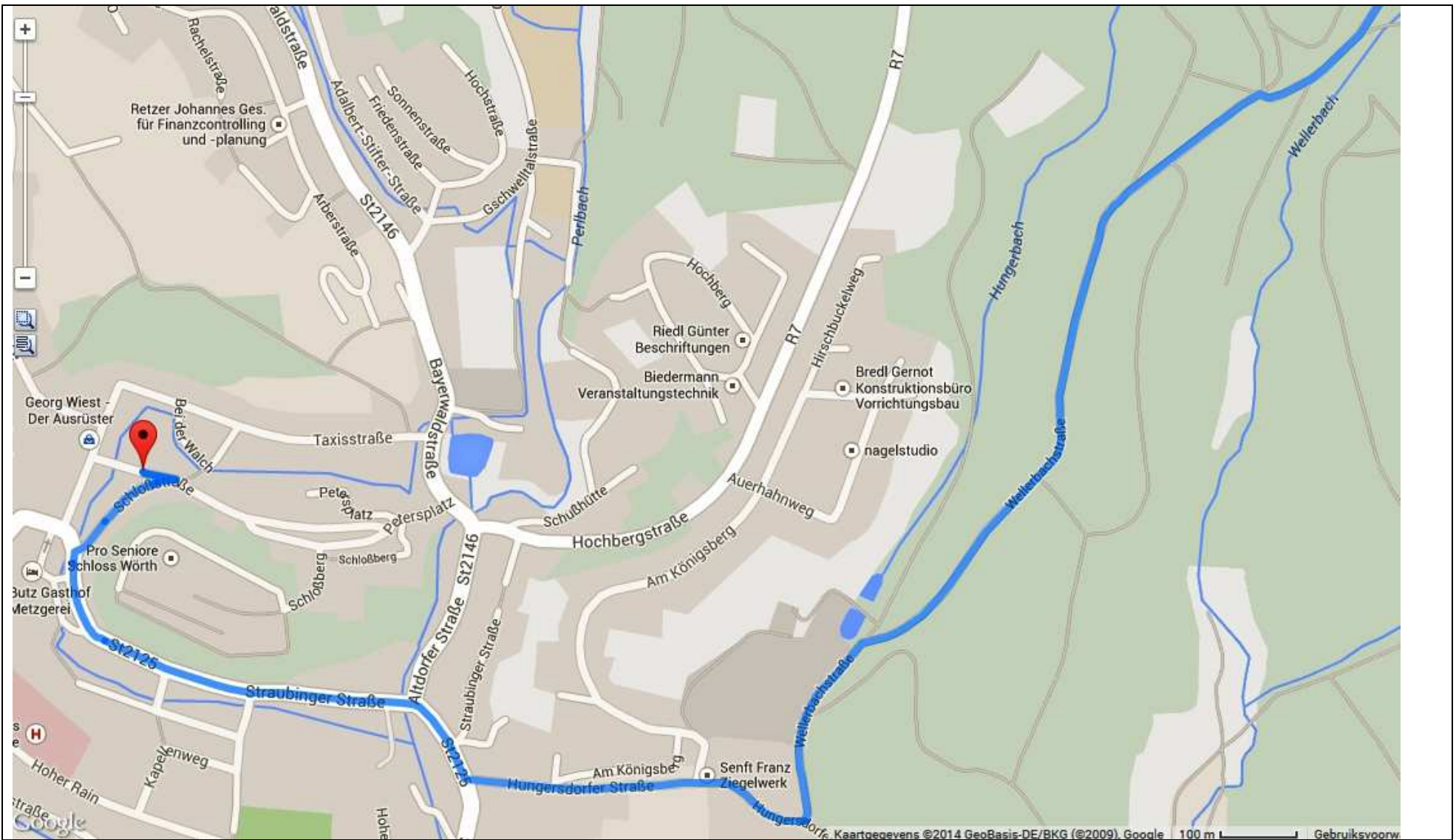


<p><i>We zitten midden in het Bayrische Wald...zegt men</i></p>	<p>Let op: zaterdag voor Pinksteren: doe voldoende inkopen in Wiesenfelden (voor zondag-maandag) of eerder (Edeka in Wiesenfelden sluit om 13u op zaterdag) Edeka Hofbauer - Falkensteiner Straße 32, 94344 Wiesenfelden Enig alternatief: Wörth am Donau ReWe of Pennymarkt, zie kaart) Er zijn de nodige restaurants in W (o.a. ons hotel, een pizzeria enz.)</p>
<p>Vertrek</p>	<p>Gasthof Geier Josef-Feller-Straße 1 93086 Wörth an der Donau € 46</p>
<p>Aankomst</p>	<p>Gasthof - Metzgerei "zur Post " Straubingerstr.4 94344 Wiesenfelden € 80</p>



Vanaf hotel inkopen doen bij Rewe (Bahnhofstr) (of PennyMarkt (Bayerwaldstr.)-
Pak daarna de route op de Marktplatz - RA Kirchplatz, voorbij Gasthof Butz tot aan Straubingerstr. -RA Straubingerstr.

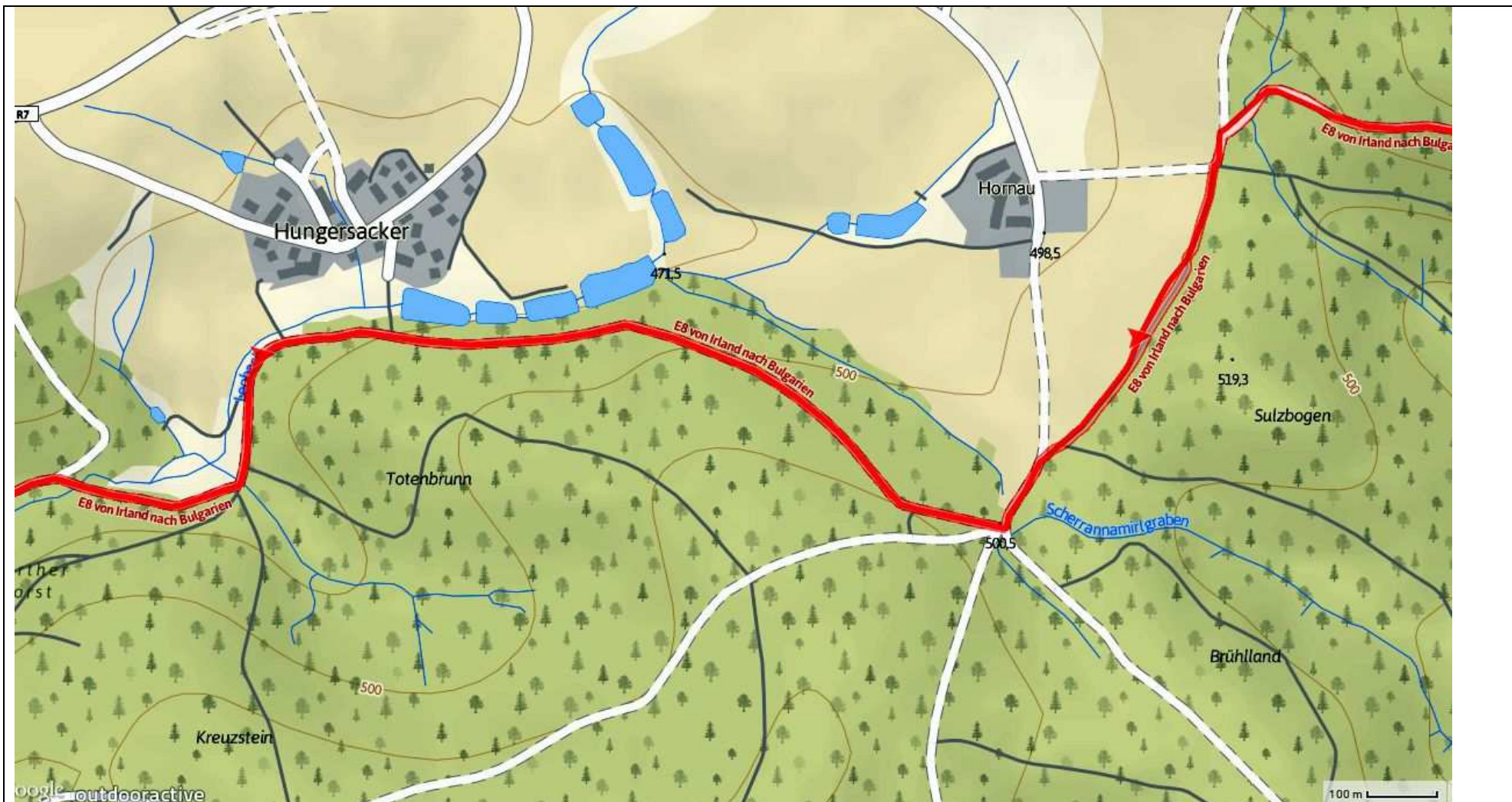
Géén E8, wél Jakobsweg-markering



Draai thv Altdorferstr bocht naar rechts - LA Hungersdorferstr. -LA Wellerbachstr. **Géén E8, wél Jakobsweg-markering**

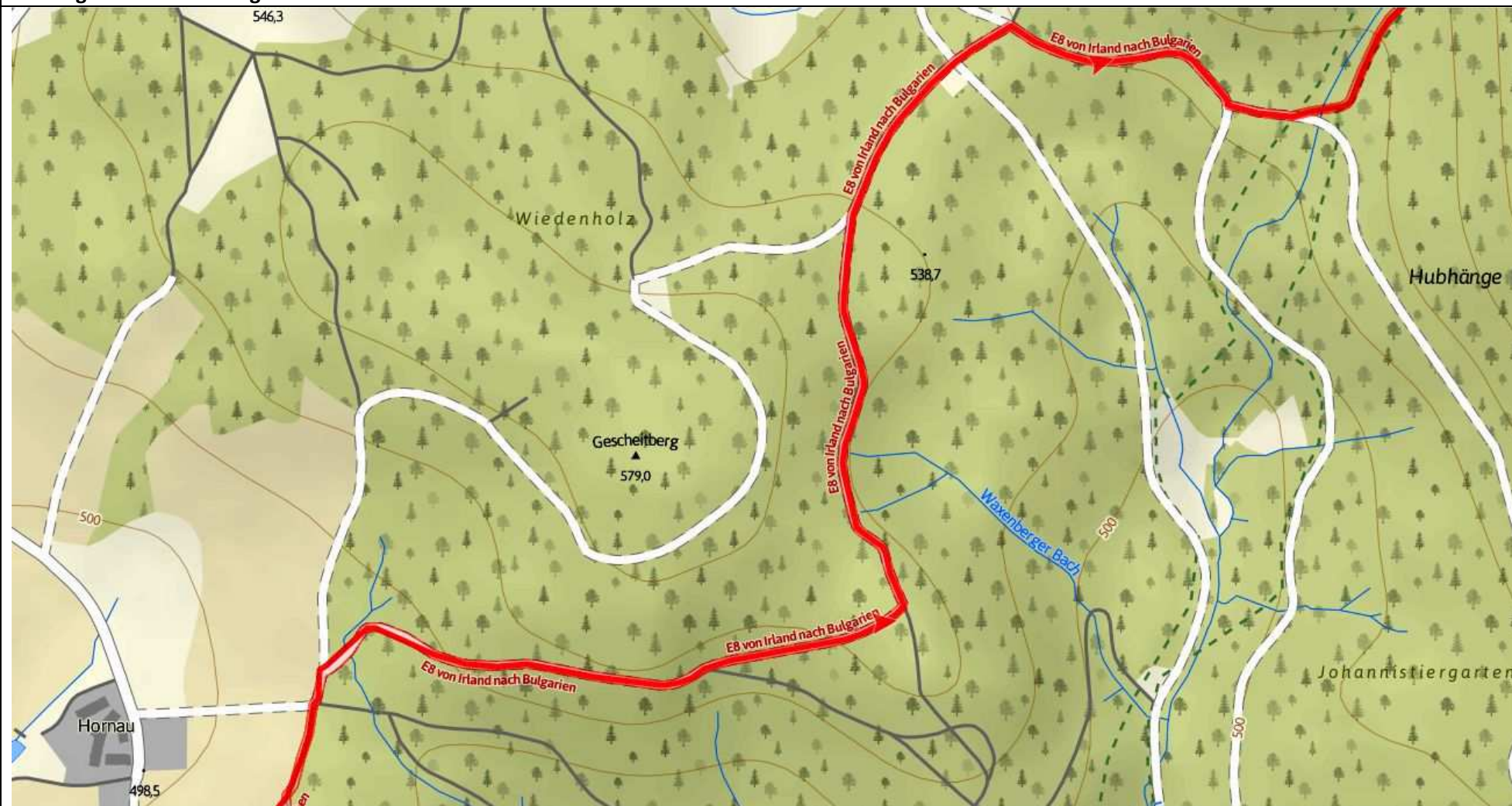


Volg Wellerbachstr. het bos in; deze loopt grotendeels parallel aan de Wellerbach naar Hungersacker (we lopen door het Wörther Forst)(zie ook volgende kaart)



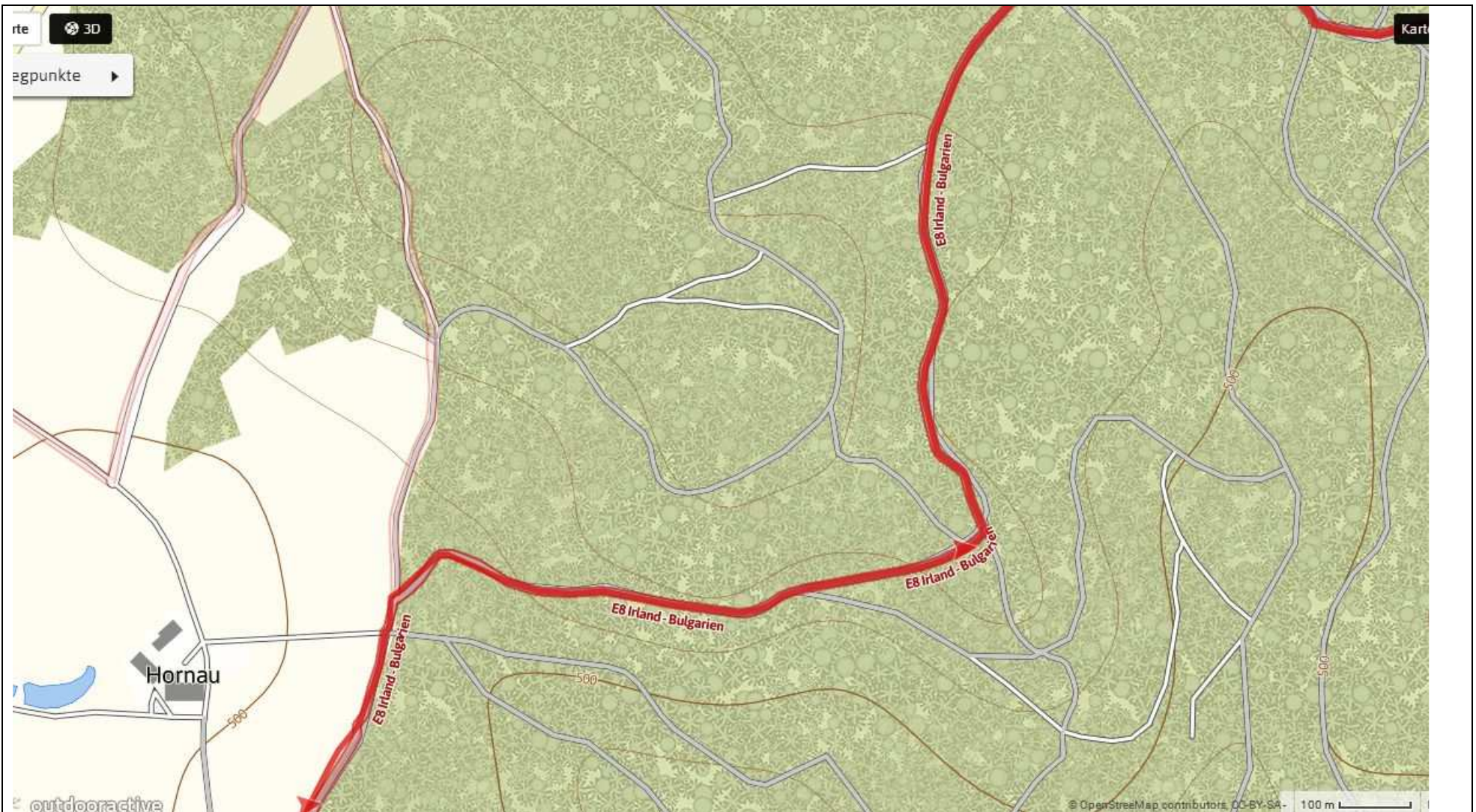
Vlak voor Hungersacker RA buigen, langs de Leobach onder het dorp langs, en onder een aantal (naamloze?) plassen langs - Op een 5-sprong LA en daarna licht Rechts, zodat we NIET in Hornau komen: we blijven langs de bosrand lopen (steeds ca 500m boven zeespiegel).

Nog steeds Jakobsweg

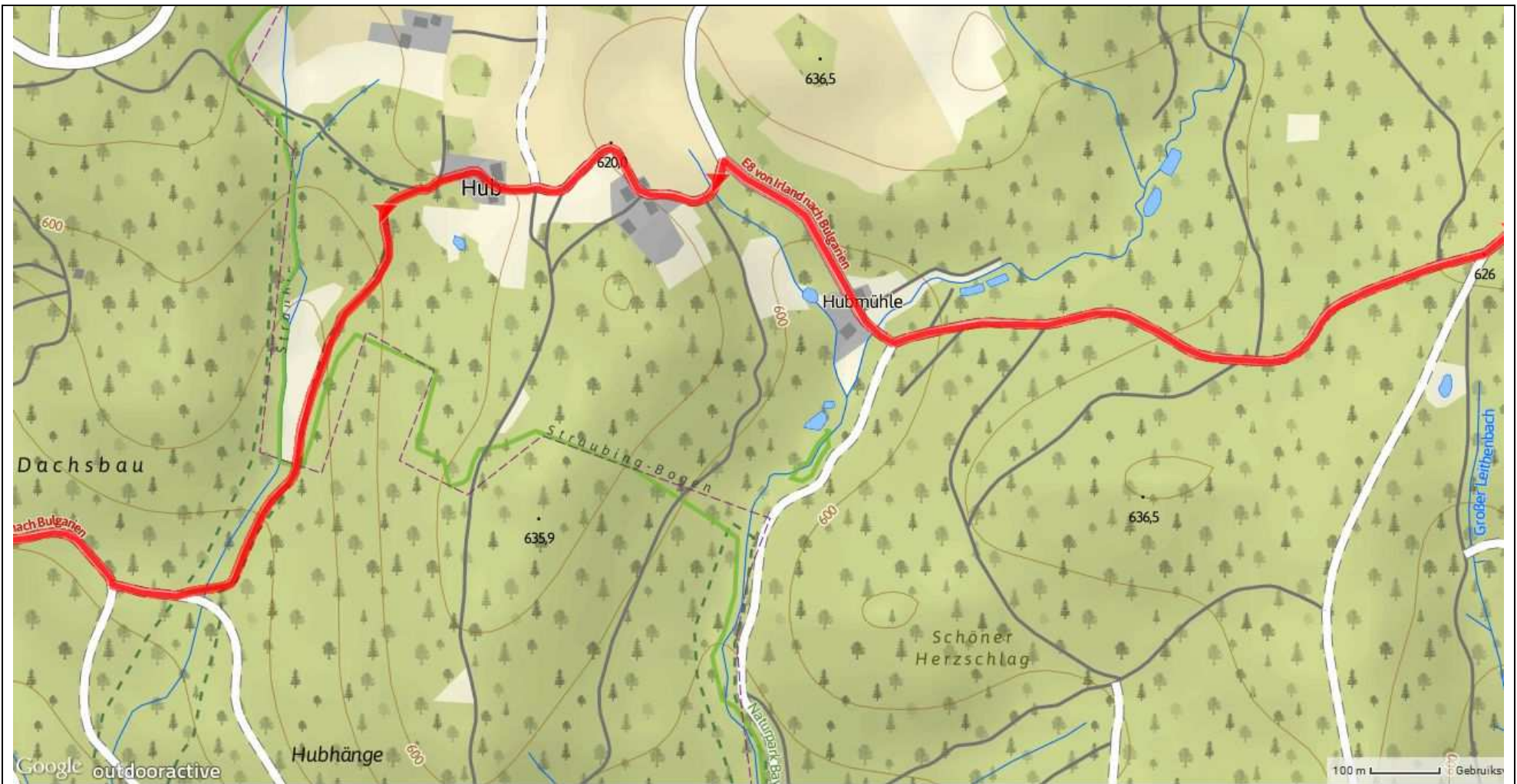


Het pad langs de bosrand komt uit op een weg die vanuit Hornau komt (Hornau ligt nu links) - Vlak voorbij de kruising met deze weg buigen wij (E8 en Jakobsweg) schuin RA het bos in -We blijven ruim 1 km lang naar het oosten lopen, midden door het bos (gebied van de Gescheitberg)

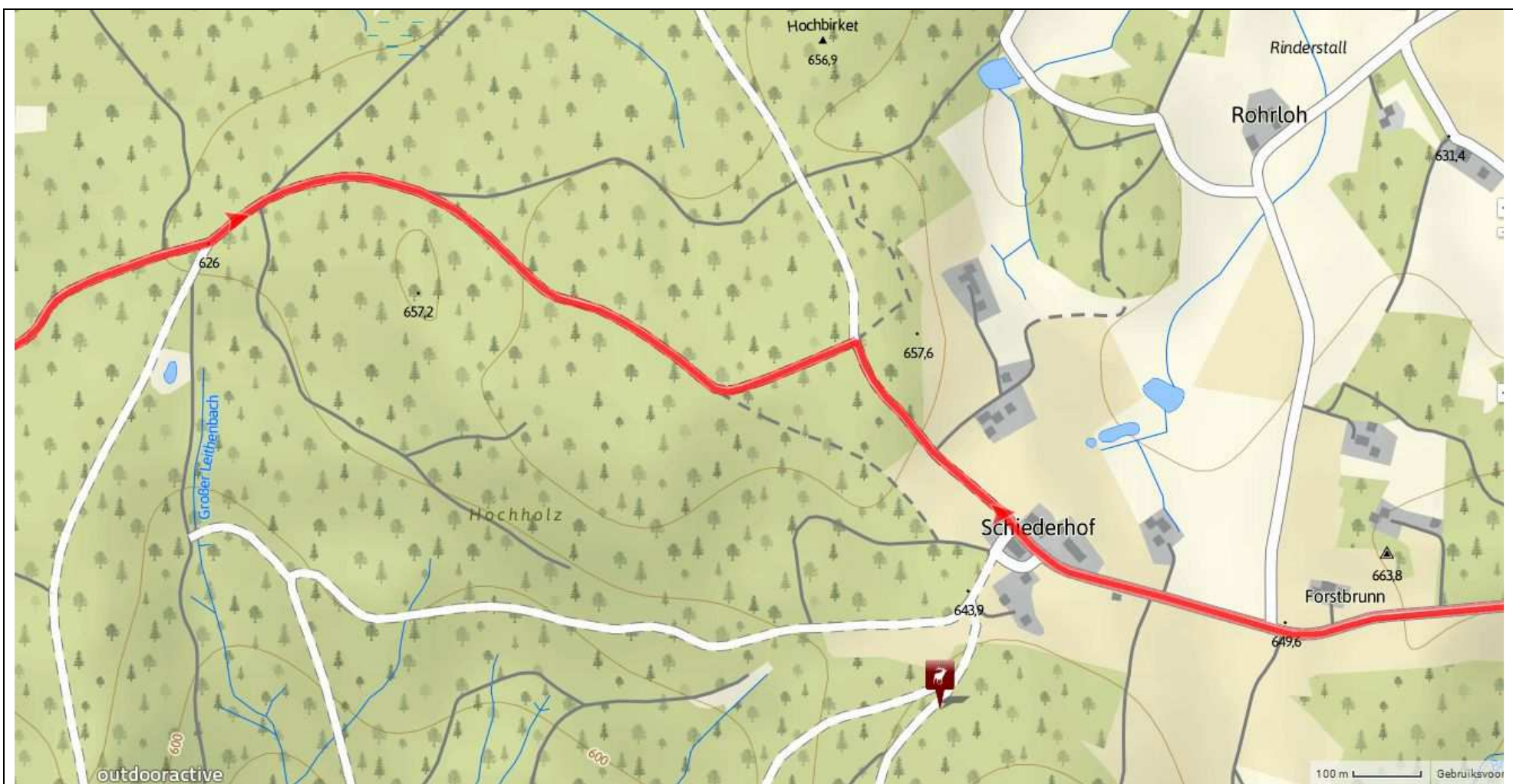
Nog steeds Jakobsweg



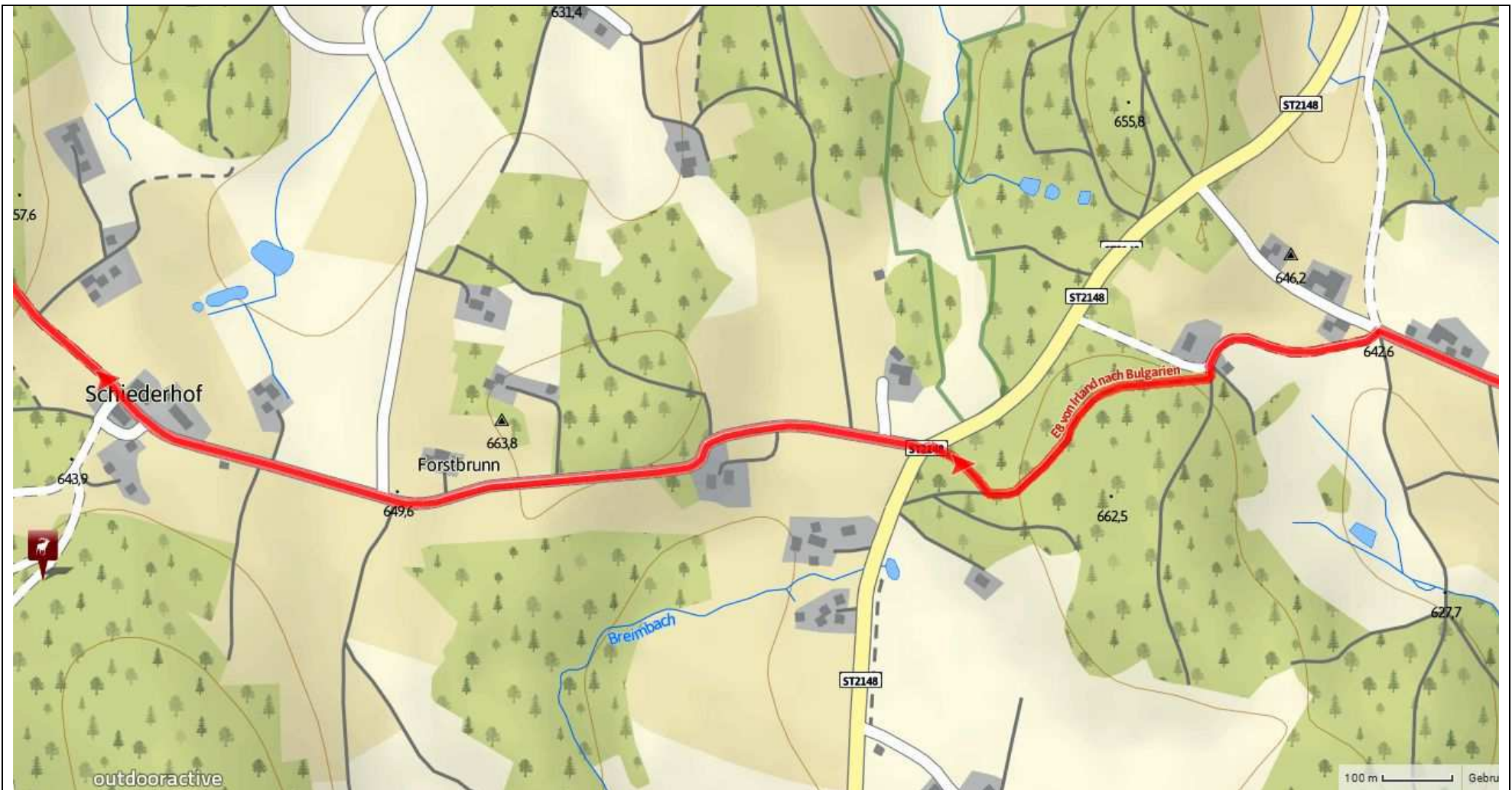
Midden in het bos buigt de weg/ pad kort na een 4-sprong (waar we RD gaan) LA (noordwaarts) - In het bos komt van links een andere wandelroute: de Goldsteig/ S12 (die hebben we af en toe al eerder gezien??) -Blijf zelf de weg volgen tot aan een T-splitsing (kort na een 4-sprong, er gaat wel een pad RD, dus is het geen echte T....)



Volg Goldsteig/Jakobsweg via gehucht (hoeve) Hub naar gehucht (hoeve) Hubmühle (Christian Bernritter Ferienwohnungen) - LA (Jakobsweg en E8); dit zou een redelijk breed pad (of weg) moeten zijn - **Markering Goldsteig: gestileerde gele S op witte ondergrond** - Bij Hubmühle gaat Goldsteig links én rechts?, Jakobsweg Links, en er zouden ook weer E8 markeringen moeten zijn



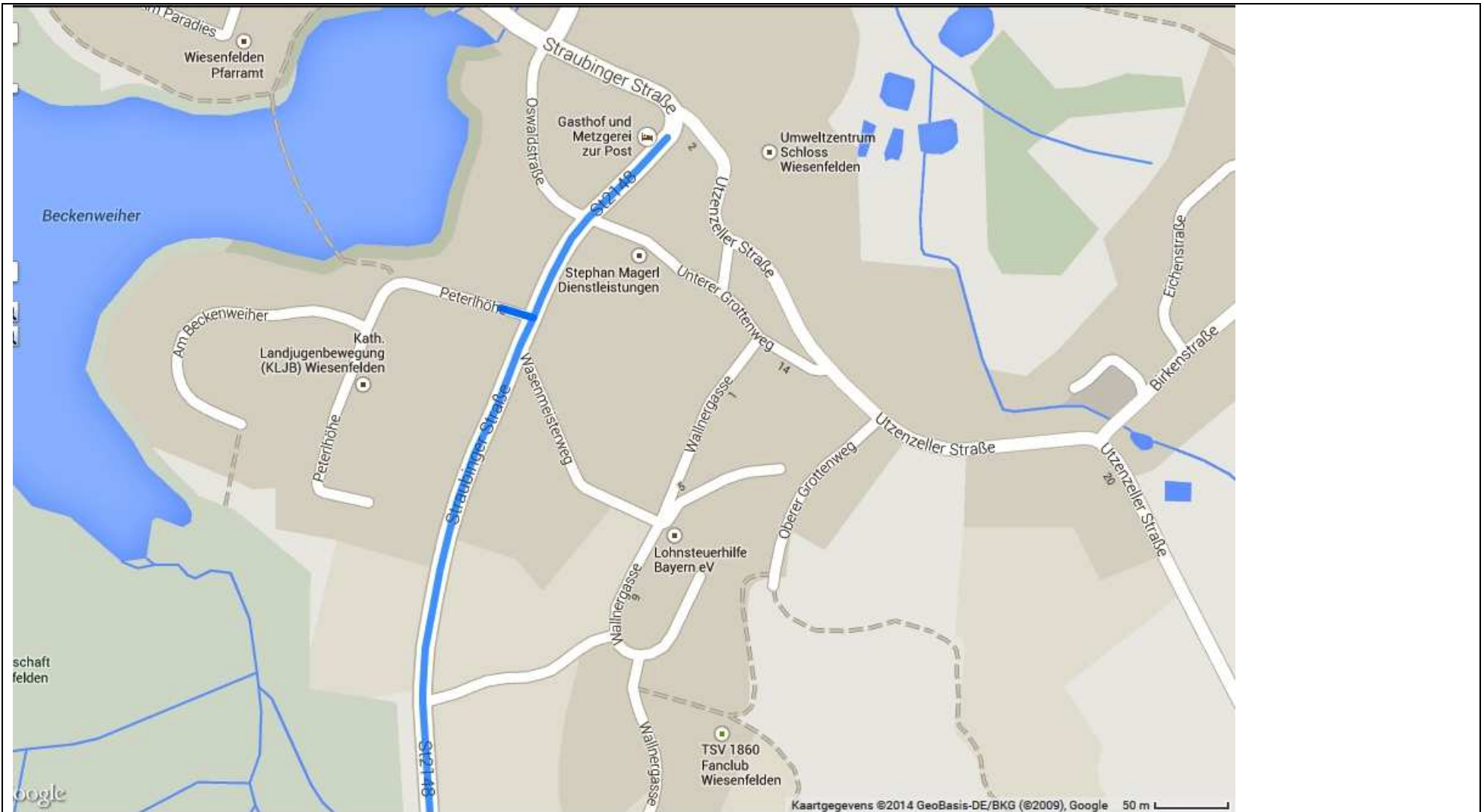
Blijf de symbolen oostwaarts volgen (geen herkenbare wegkenmerken...) - We komen uit bij Waldgasthof Schiederhof - We hebben bijna 11km gelopen als we Schiederhof bereiken



Houd rechts aan, we lopen door de akkers over een (verharde?) weg langs Forstbrunn naar autoweg St2148 - **HIER GAAN WE DE E8 VERLATEN, OM RICHTING WIESENFELDEN TE LOPEN! (LA bij de ST2148)**



LA: Volg de St2148, de Straubingerstrasse naar Wiesenfelden



Vlak voor de Straubingerstr. In het dorp LA draait, hebben we aan onze linkerhand het Hotel/Gasthof/Metzgerei