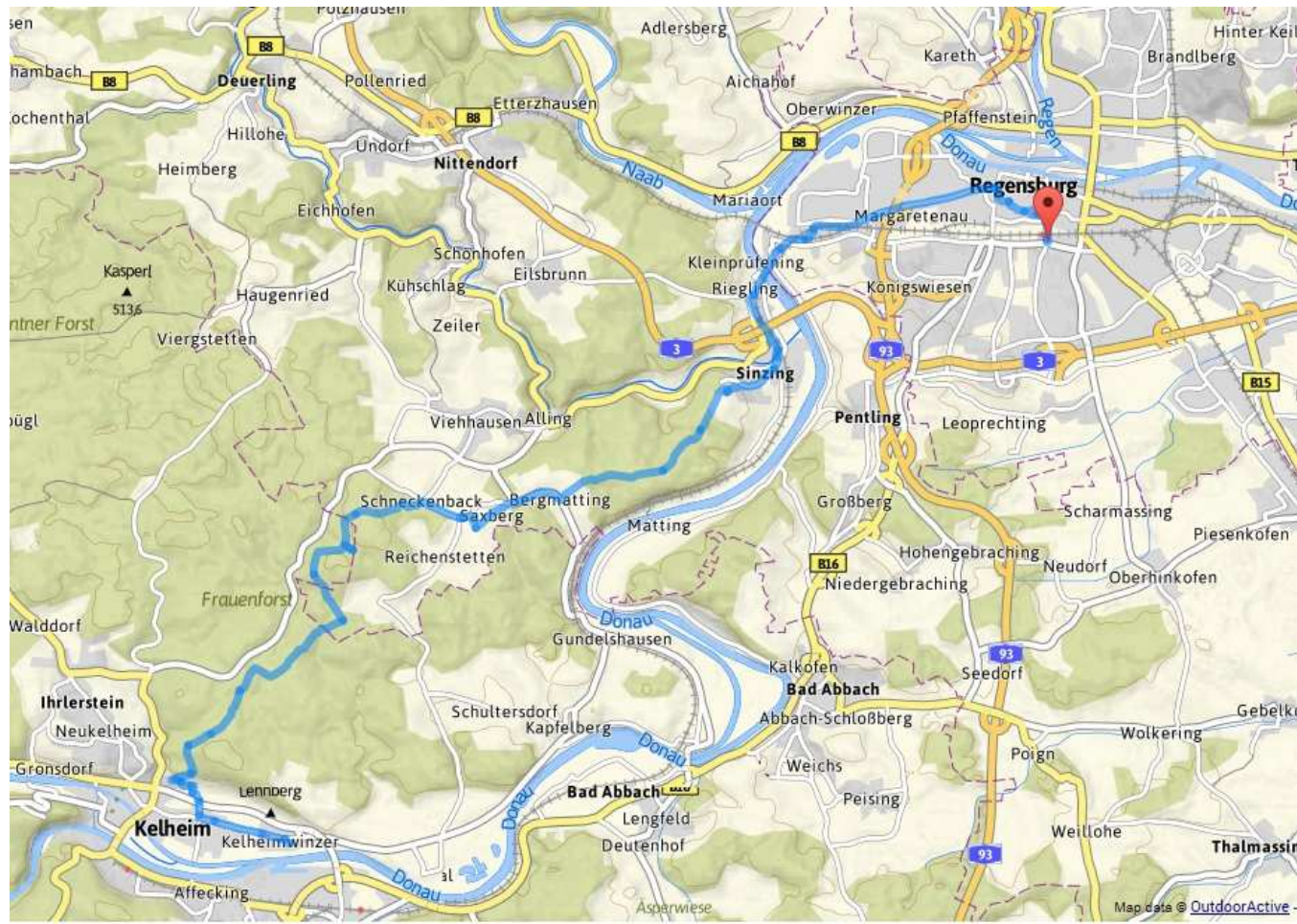
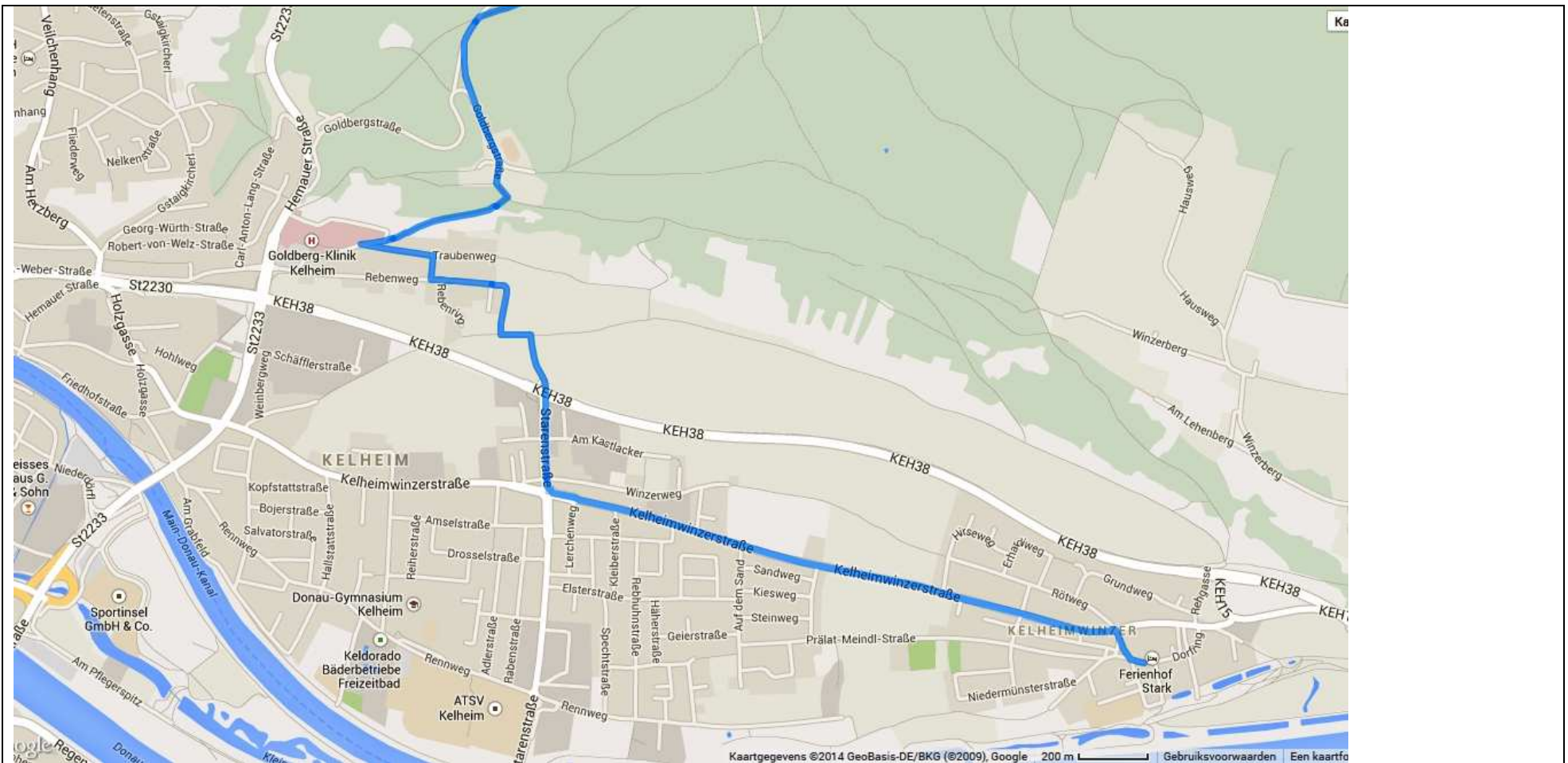


WandelEtappe 13 – dinsdag 3 juni – Van Kelheim naar Regensburg Km: 29,3 daarna rustdag

Vertrek	Ferienhof Stark Dorfring 11 Kelheim, 93309 - € 66
Aankomst	Ibis Regensburg City Furtmayrstrasse 193053 REGENSBURG € 134 (2 dagen)

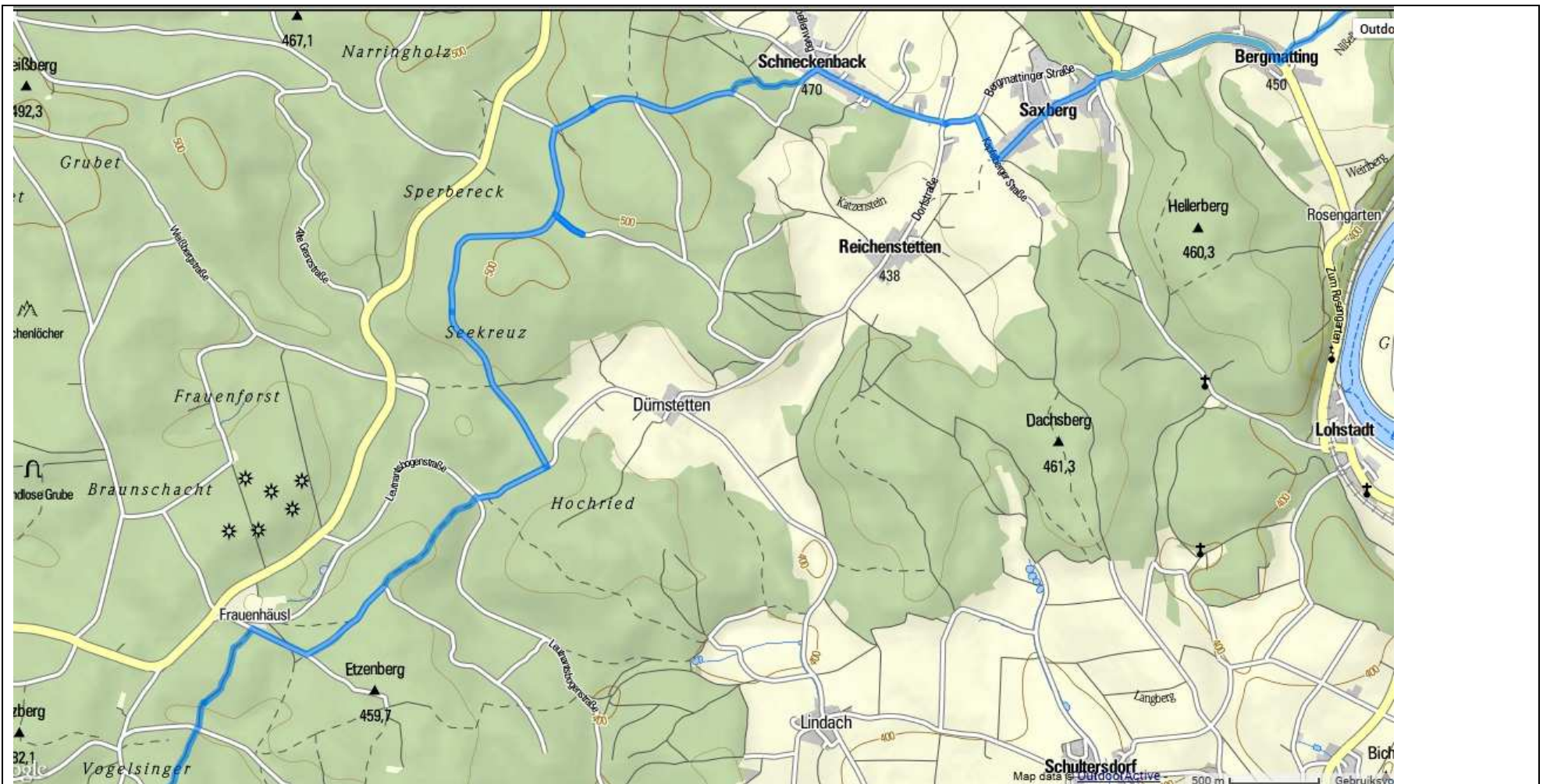




Dorfring noordwaarts richting Rötweg - LA Kelheimwinzerstr. RA Starenstr. Steek de KEH38 over - RD veldweg op - T-kruising LA (Rebenweg) - 1^e straat (naamloos?)
 RA T-kruising LA (Traubenweg) - Einde RA (voor de kliniek) - RD lopen, het pad op: Reiterhofsteig naar Goldberg/ Bayerische Waldbauernschule -Doorheen het complex, linksdraaiend (Goldberg/ Goldbergstrasse) -Bij haarspeldbocht naar links, gaan wij RD



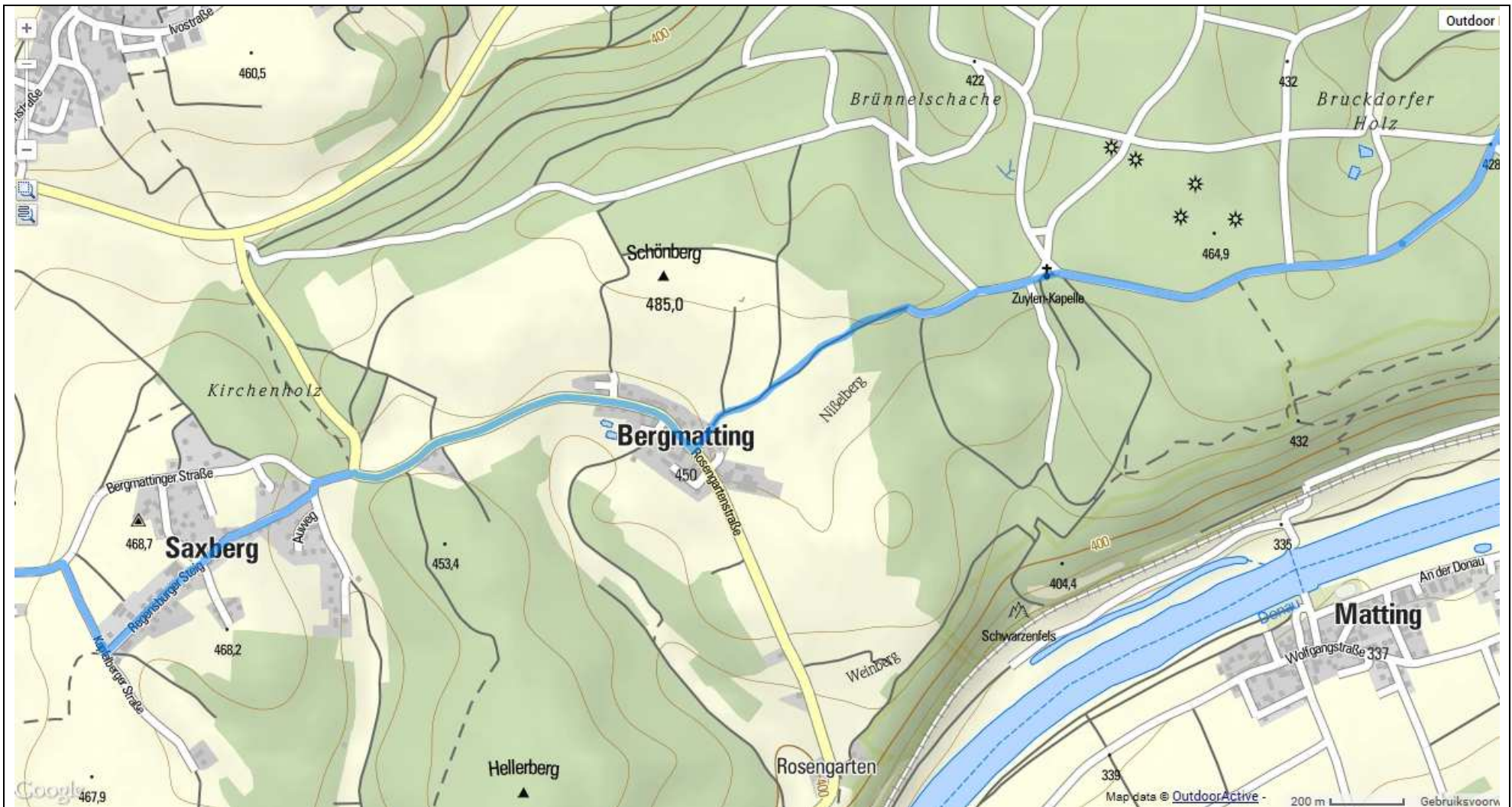
Draai rechts (Goldbergstr?) richting Ochsenbrunn Hier pakken we de Jakobsweg en lokale wandelweg W73Kelheim04 tot Frauenhausl/ Biergarten. De route volgt een wandelpad, parallel aan een iets bredere 'weg' naar het Frauenhäusl annex Biergarten. Bij deze gelegenheid RA (de blauwe kaart is hier een tikje fout!). Op een 4-sprong splitsen de lokale route (gaat rechts) en de Jakobsweg (gaat links), wij gaan mee met de laatste, dus LA door het bos.



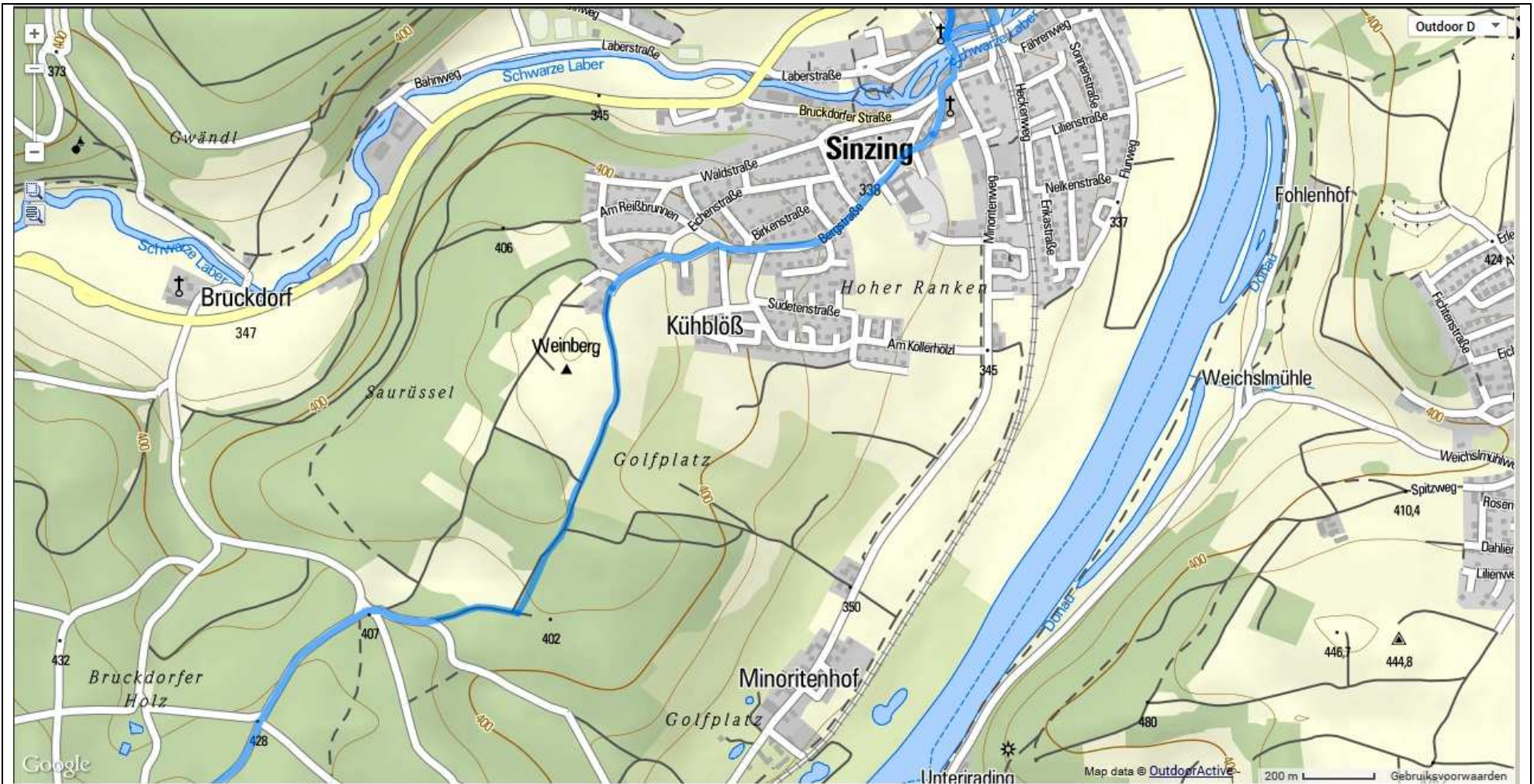
Weg wordt pad, en kruist op een gegeven moment de Lautnantsbogenstr. waarna hij weer wat breder richting Dürnstetten gaat. Een paarhonderd meter vóór dat gehucht gaan wij LA (Jakobsweg). We blijven in het bos, maar bewegen ons weer meer richting de KEH25. We slingeren door het bos naar Schneckenbach. In het dorp RA de Saxbergstrasse (= de enige straat...). buig na Dorfstrasse licht links (Bergmattingerstr.), maar sla direct RA naar de bebouwde kom van Saxberg(Kapfelbergerstrasse). LA het dorp in (Regensburgersteig) . Aan het eind LA en direct RA (Bergmattingerstr.) die uitkomt op de R51. Volg deze naar Bergmatting. **Detail op volgende kaart**



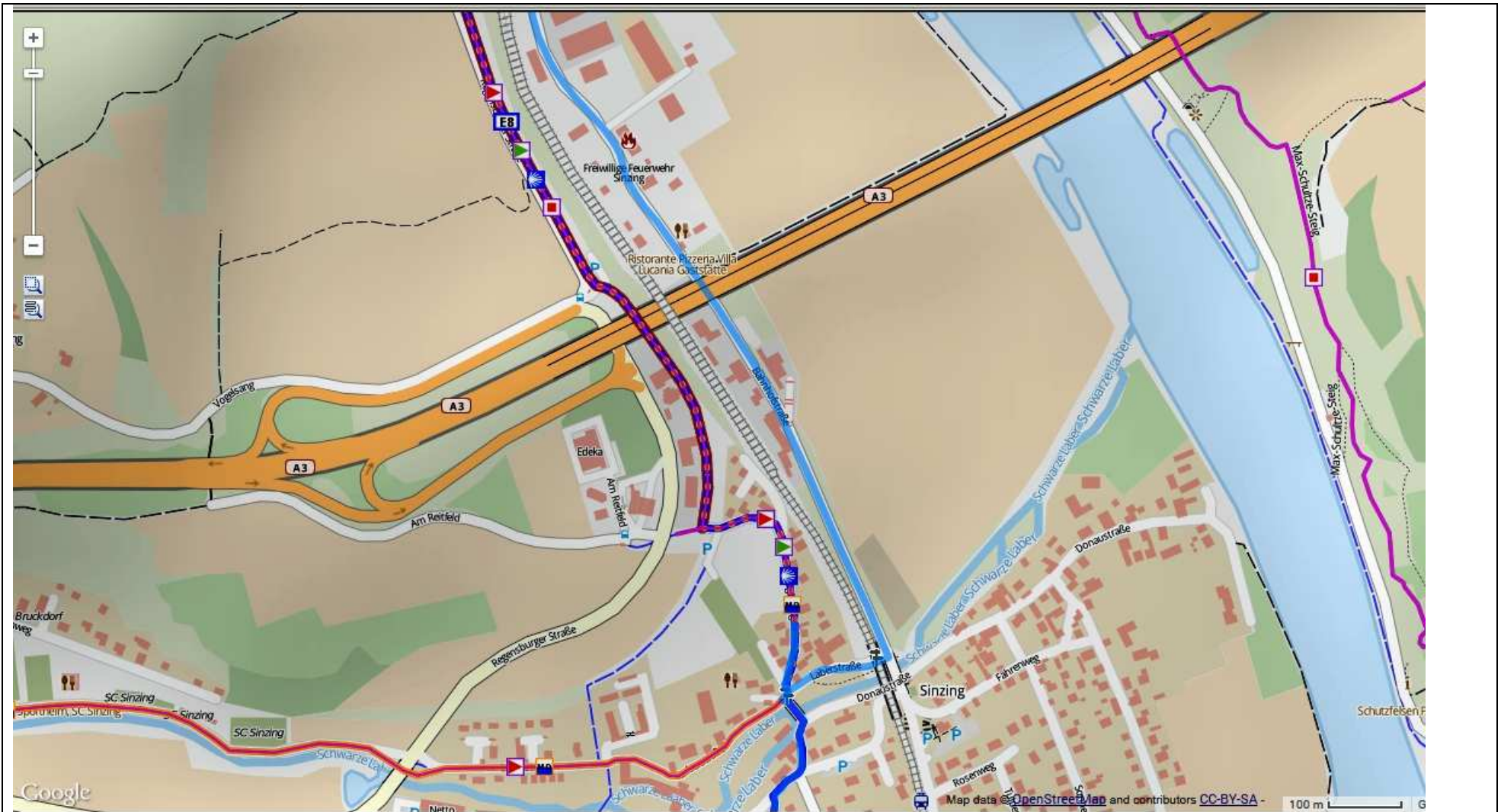
(Detail Schneckenback/ Saxberg)



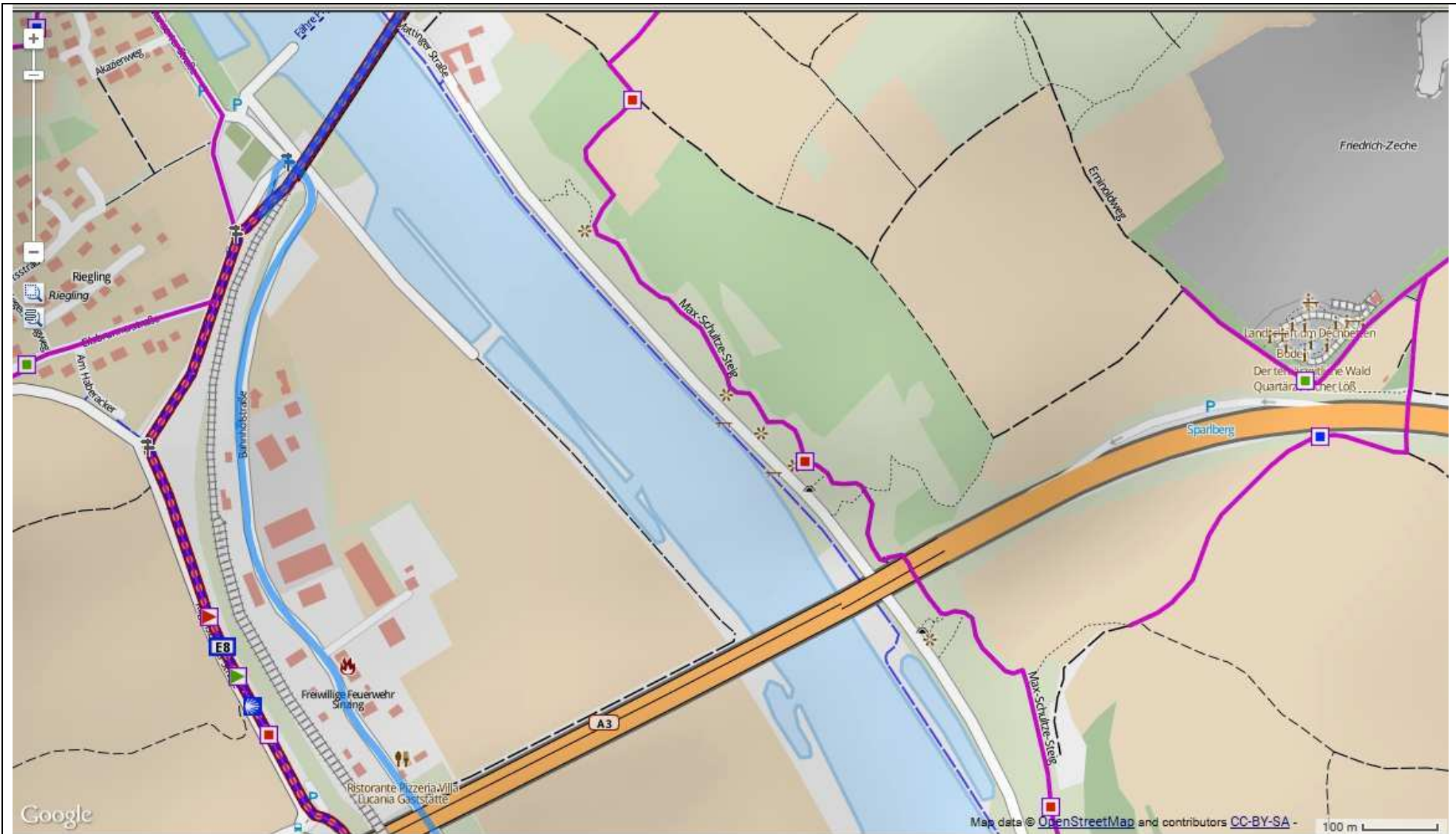
In Bergmatting gaan we LA, dorp uit, velden in, richting bosrand. klein stukje bos, dan weer meer open, en bredere wegen richting Zuilen-Kapelle (midden op een kruispuntje??). wij buiten daar heel licht R (dus niet rechtsaf teruggdraaien!) door het Bruckdorfer Holz, langs de golfbaan (aan onze rechterhand). Wederom op een wegenkruispunt (maar hier geen kapel) rechtdoor (blauwe route gaat per abuis rechts, Jakobsweg rechtdoor) naar de forse plaats Sinzing.



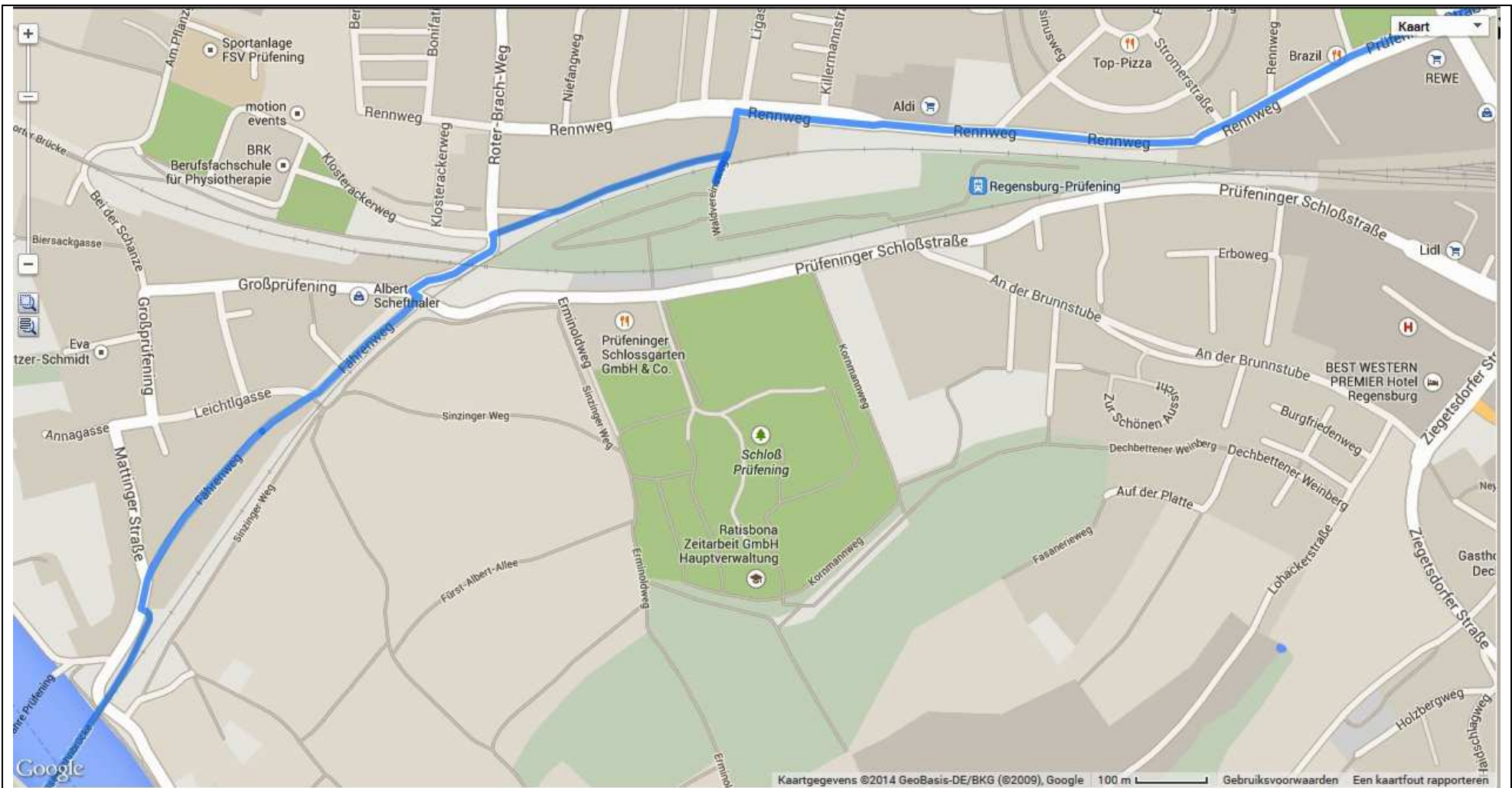
We komen Sinzing in via kraft Kunststoftechniek aan de Bergmatteringweg, die we volgen tot aan de Bergstrasse. RA Bergstr. tot aan de Kirchweg. RA Kirchweg die uitmondt in Bergstr./Bruckdorferstr. die laatste kort volgen, dan LA Donaustrasse en brug over de Schwarze Laber.



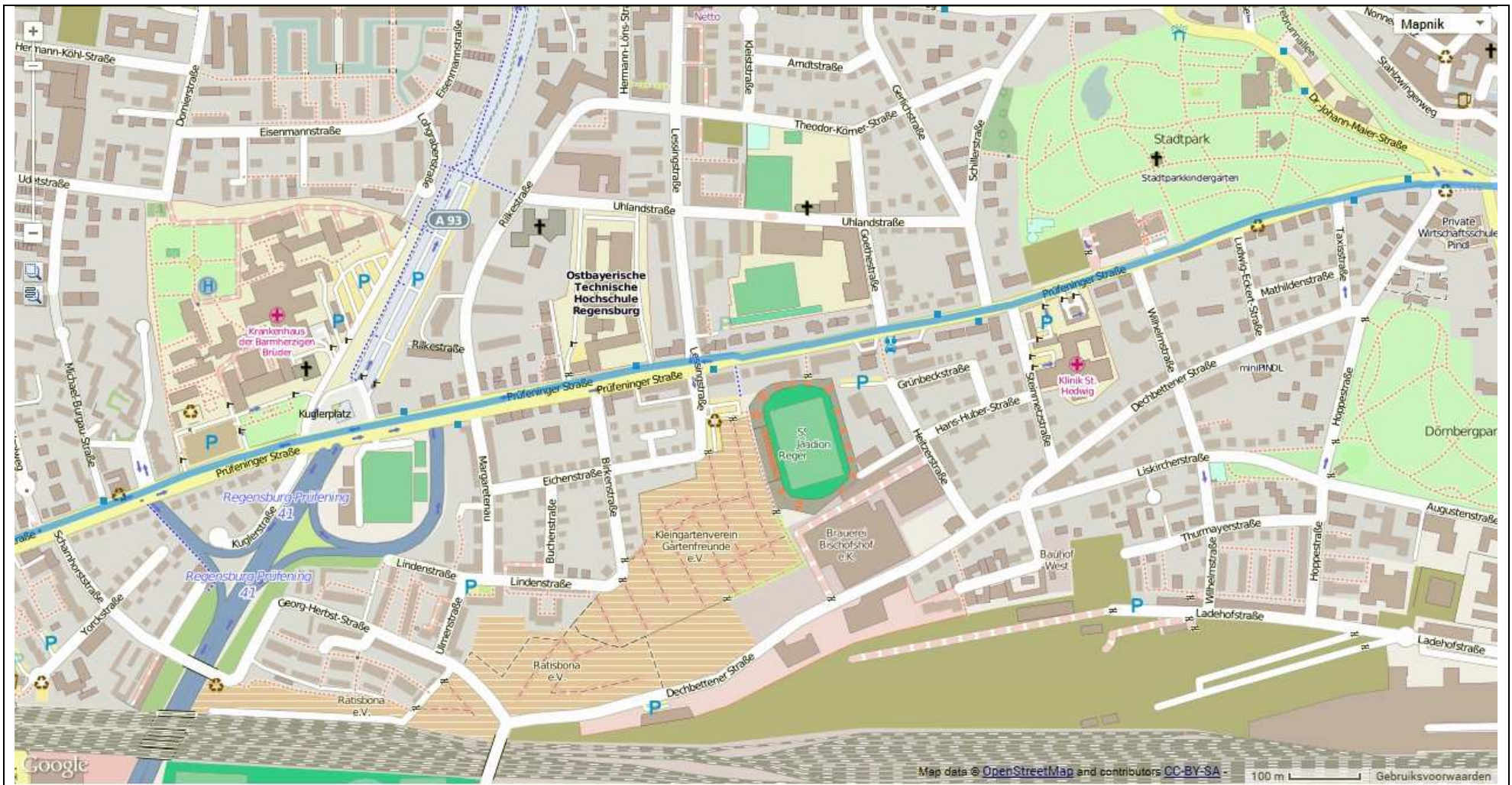
LET OP: blauw gaat RA de Laberstr. in, gemarkeerde route (Jakobsweg én E8!) gaan recht door Vogelsangerstr. Bocht links en dan RA Industriestr. (gemarkeerd) of LA Bahnhofstrasse (blauwe route), onder de A3 door (beide varianten).



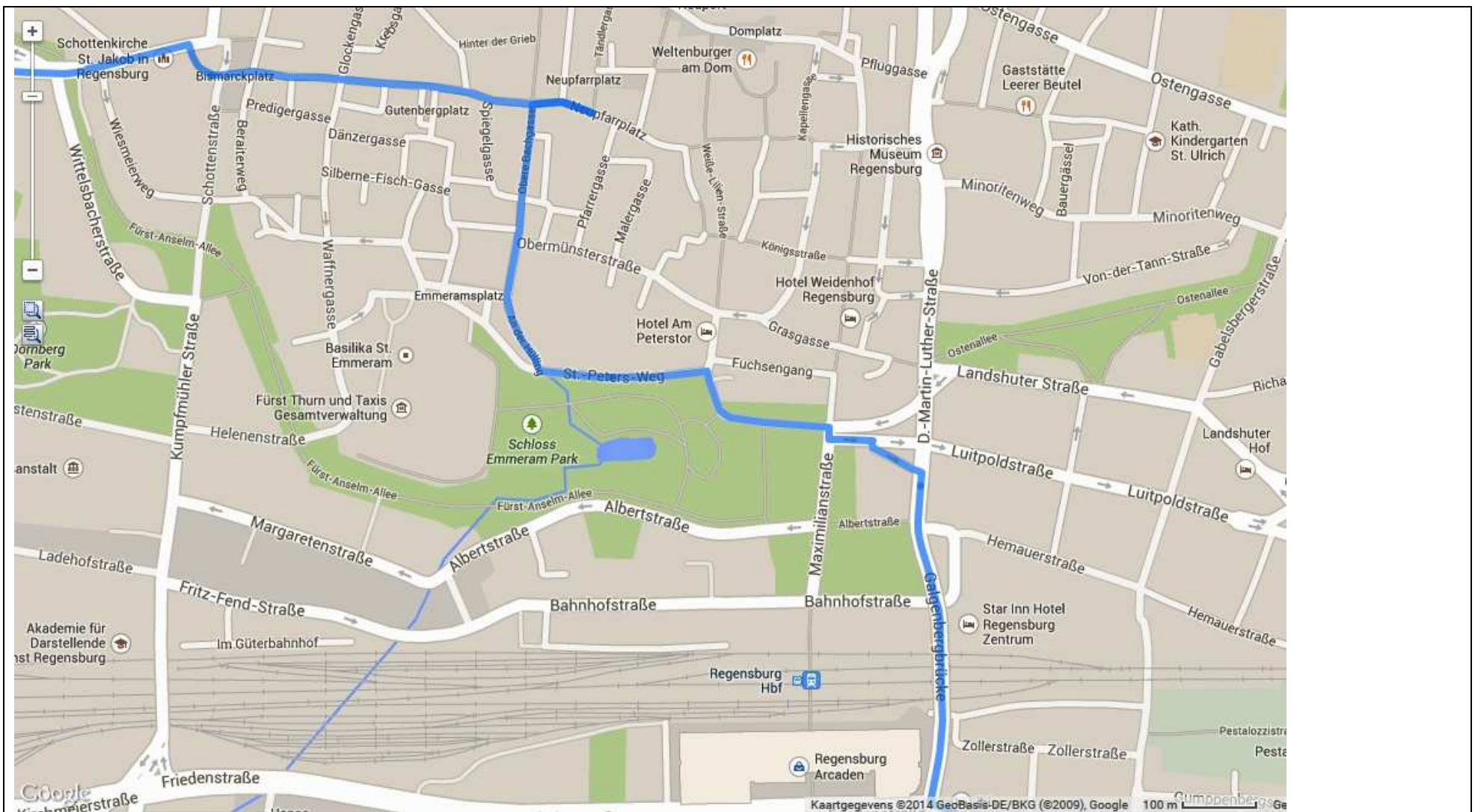
Vlak voor bebouwing RA (gemarkeerde route). Bij de Sinzinger Eisenbahnbrücke (over de Donau!) komen beide varianten weer samen. Mocht de brug niet voor voetgangers zijn: even verderop is een veerpont



Stukje Mattingerstr., dan RA Fahrenweg. Grossprüfening oversteken, Roter Brachweg (alleen de E8, Jakobsweg is rechts gegaan). RA Waldvereinsweg (pad langs spoor, Jakobsweg loopt langs andere zijde vh spoor). LA Walvereinsweg (hier loopt ook de Jakobsweg weer, geen E8 markering meer). RA Rennweg. Rennweg buigt licht links, van het spoor af en wordt Prüfeningstr.



Volg deze straat een aantal km (lang!) tot voorbij de Schottenkirche St Jakob/ Bismarckplatz



RD Gesandtenstr. RA Obere Bachgasse. Buig naar links: An der Hülling, St Petersweg. RA St Petersweg. RA Ernst Reuterplatz. RA Dr. Martin Lutherstrasse over het spoor heen. LA Furtmayrstrasse = hotel nagenoeg op de hoek