

WandelEtappe 6 – maandag 26 mei – Van Treuchtlingen naar Solnhofen Km: 15,3

| | | | |
|----------|--|------|----------------|
| Vertrek | Prinz Luitpold Luitpoldstr. 8, 91757 Treuchtlingen | €72 | +(49) 91421252 |
| Aankomst | Gasthof Adler/Zum verkauften Großvater Pappenheimer Straße 5 91807 Solnhofen | € 85 | |



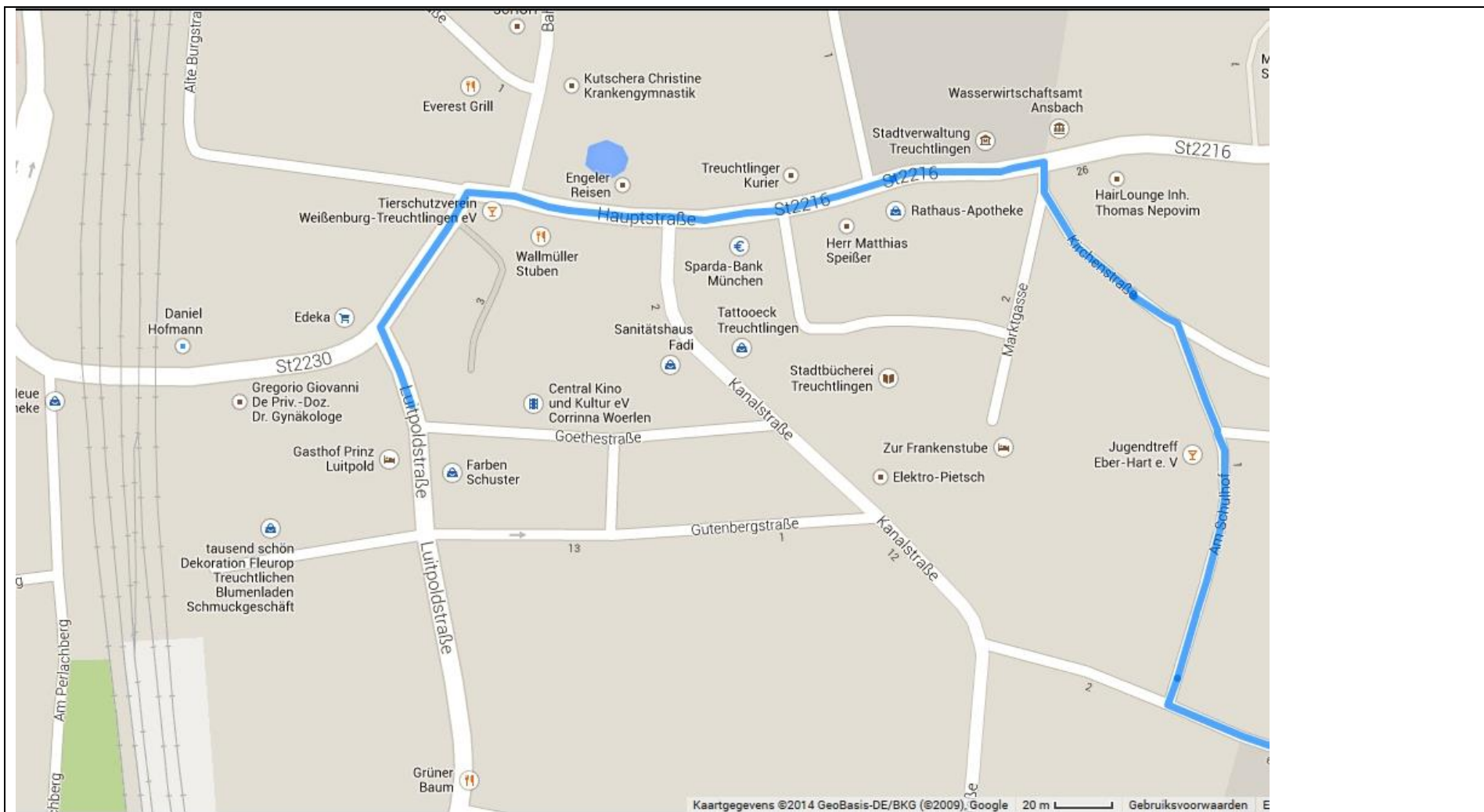
De herberekende etappe: blauwe lijn = hike symbols (slechts 14km)



De oorspronkelijke 'blauwe' etappe



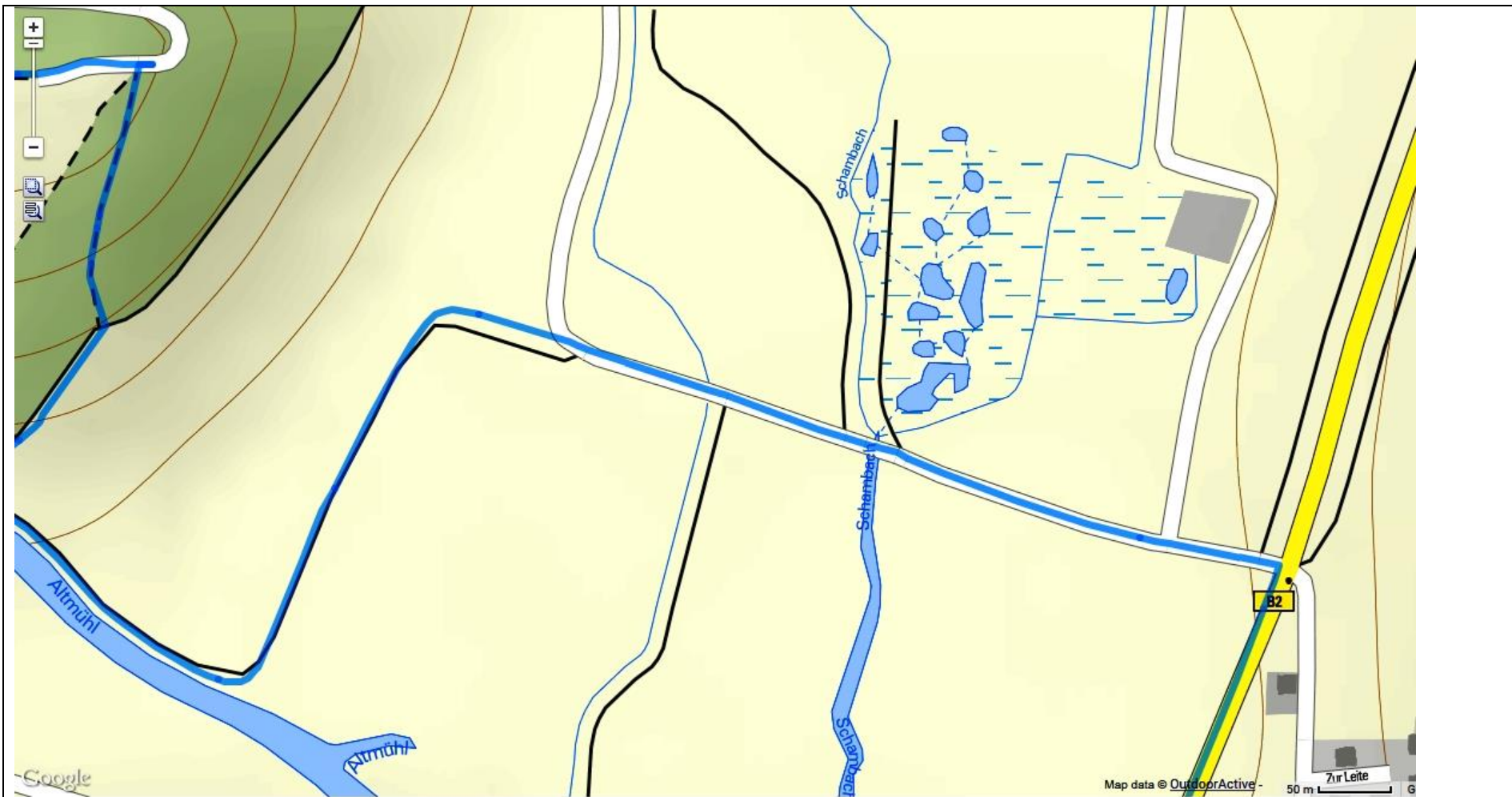
De oorspronkelijke 'rode' etappe (Outdooractive.com). De lichtrode lijnen lijken méér te corresponderen met de E8!



Vanaf hotel de Luitpolstr. uitlopen (Edeka op de hoek), RA de St2230 naar de Hapuptrasse (St2216). RA Kirchenstrasse Voor de kerk RA Am Schulhof. Aan het einde LA Jahnstrasse



Steek de Altmühl over. Voor het bosje LA en direct RA min of meer langs bosrand. Links een tweetal vijvers. Voor het voetbalveld RA het bos in. Licht links draaien, we lopen achter het dorp Gablingberg langs, over de Weinberg (460m). We zouden op een wat breder pad moeten uitkomen. Waar 2 paden aan de rechterzijde samen komen, RA het tweede pad. We komen weer aan de bosrand en volgen die tot aan de Altmühl.



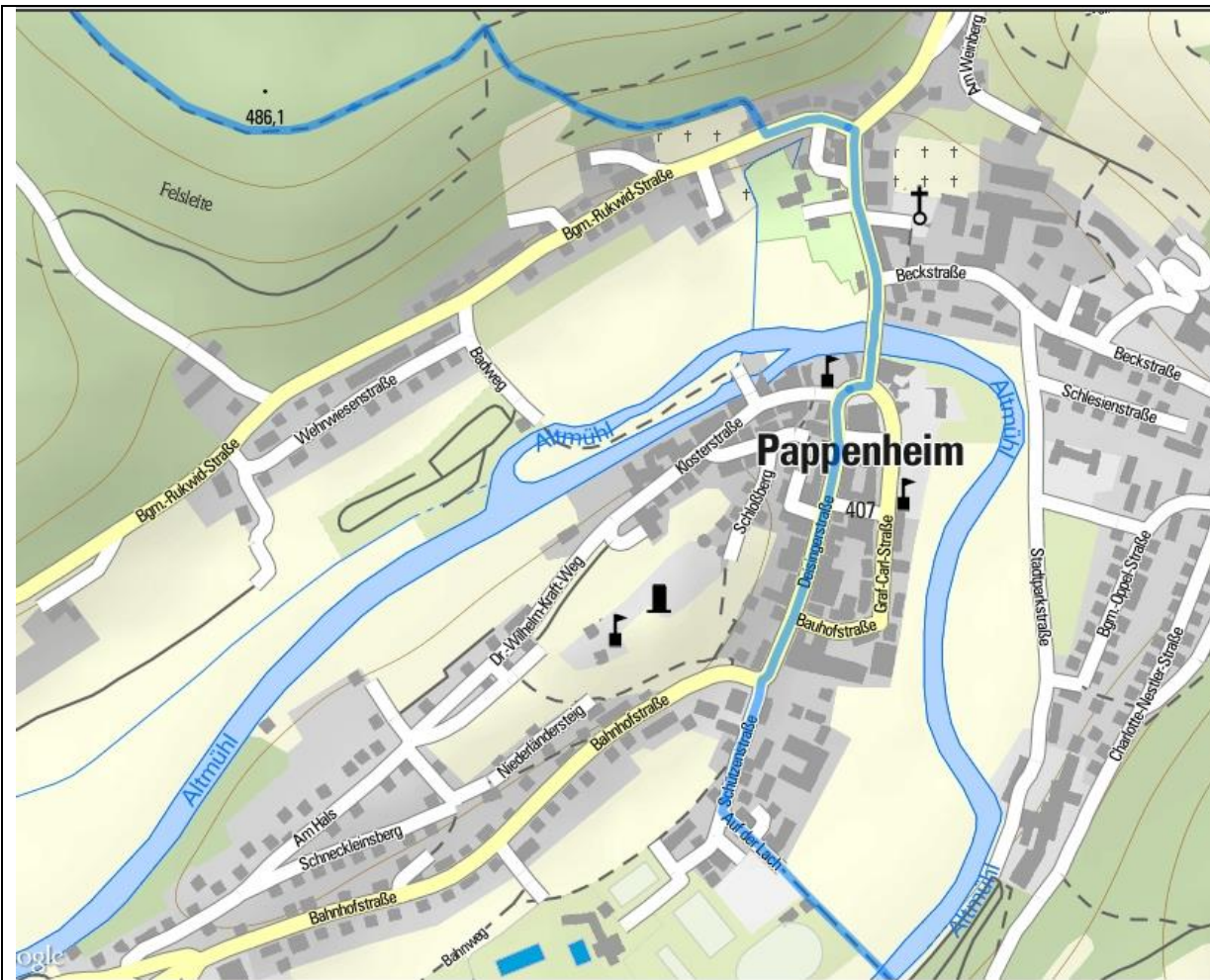
Voor de Altmühl LA, de oever volgen. Na het eerste perceel wéér LA, met het pad meebuigen RA. Met links bossages en fraaie vennetjes, kruisen we de Schambach en komen uit op de B2. RA B2 volgen ror aan de rivier.



Voor de rivier LA richting dorp en mee LA buigen (Schneckenhofenerstrasse). RA Sommerhausstrasse. LA Am Galgenberg en direct RA (voor het huis met de zonnepanelen). Achter de huizen, voor het bos LA. Pad voert rechts het bos in (omhoog), de Galgenberg (499m) op. Het buigt kort voor sportvelden RA en bij een huis weer LA. Loop langs het sportveld, aan het eind buig rechts en dan weer links. Bij vorkvormige kruising RA, de meest linkse weg volgen: rechts bos, links weide. de weg buigt linksom (nog steeds links bos, rechts weide).



Einde weide LA (nu links weide, rechts bos). Ga het bos in. Bij samenkomst van paden LA tot aan de WUG11. Deze oversteken en direct schuin rechts het bos in. Dit pad komt uit op een breder, dat we linksaf zigzaggend volgen. tweede grotere pad RA, en na 100m weer RA: de AP gaat hier rechtdor!! we lopen een kwart cirkel door het bos...



...en komen op een 4-sprong weer samen met de AP. RA, en met wederom een ruime bocht (langs een begraafplaats), en een bocht naar rechts bereiken we de Bgm Rukwidstrasse. LA deze straat in (richting Pappenheim). RA Bgm Rukwidstrasse. Via de brug over de Altmühl betreden we Pappenheim. RA Deisingerstrasse, die direct naar links buigt. Min of meer rechtdoor Schützenstrasse. LA Auf der Lach, langs sportvelden. Altmühl oversteken.



Parallelweg buigt na 100m het bos in en stijgt draait een grote bocht links. We bereiken een (kleine) open plek, en draaien voor de volgende bosrand RA.



Het pad (net onder de 500m) blijven volgen, slingerend door bos en akker naar Solnhofen.



Loop de stad binnen langs de rand van de bebouwing . Pad wordt straat: Am Trudenbuk. RA Am Birkenhein. LA Eichstätterstrasse. RA Glaubensberg. tot aan de Pappenheimerstrasse (hotel)