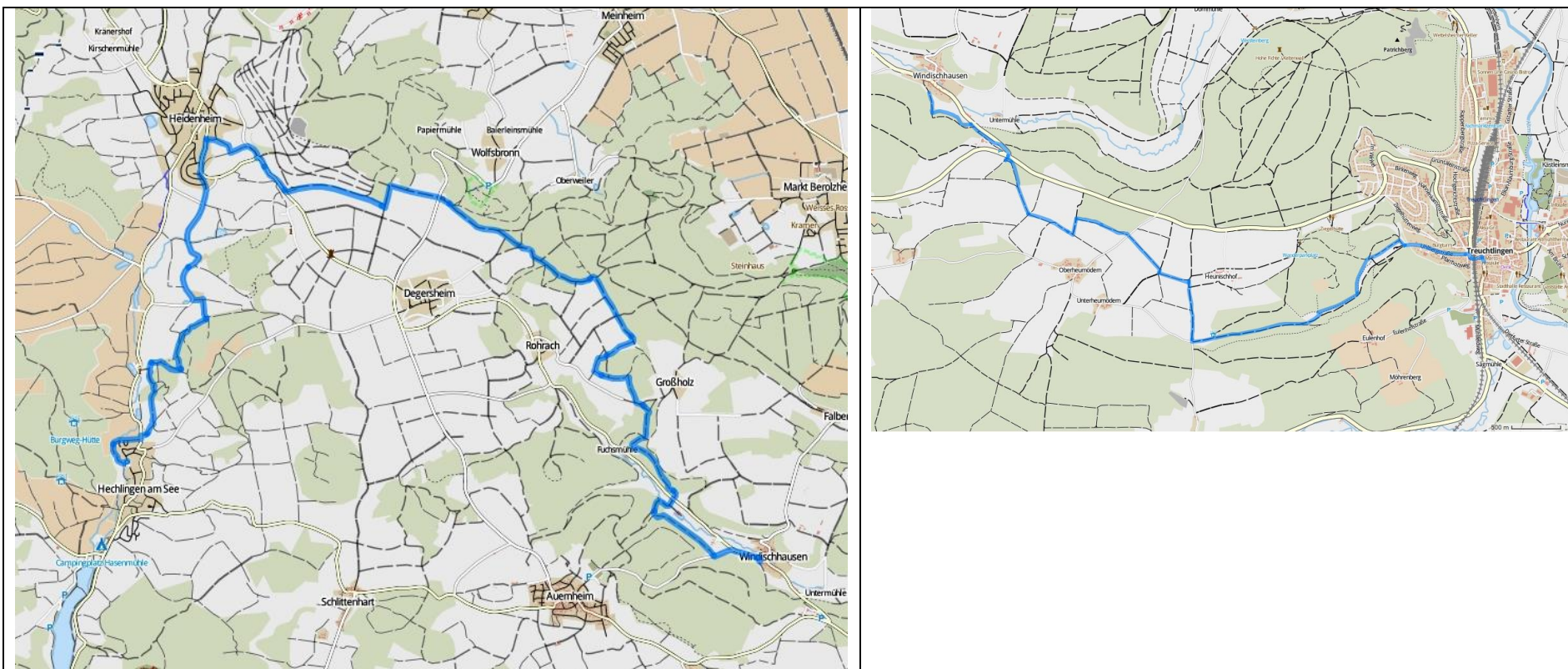
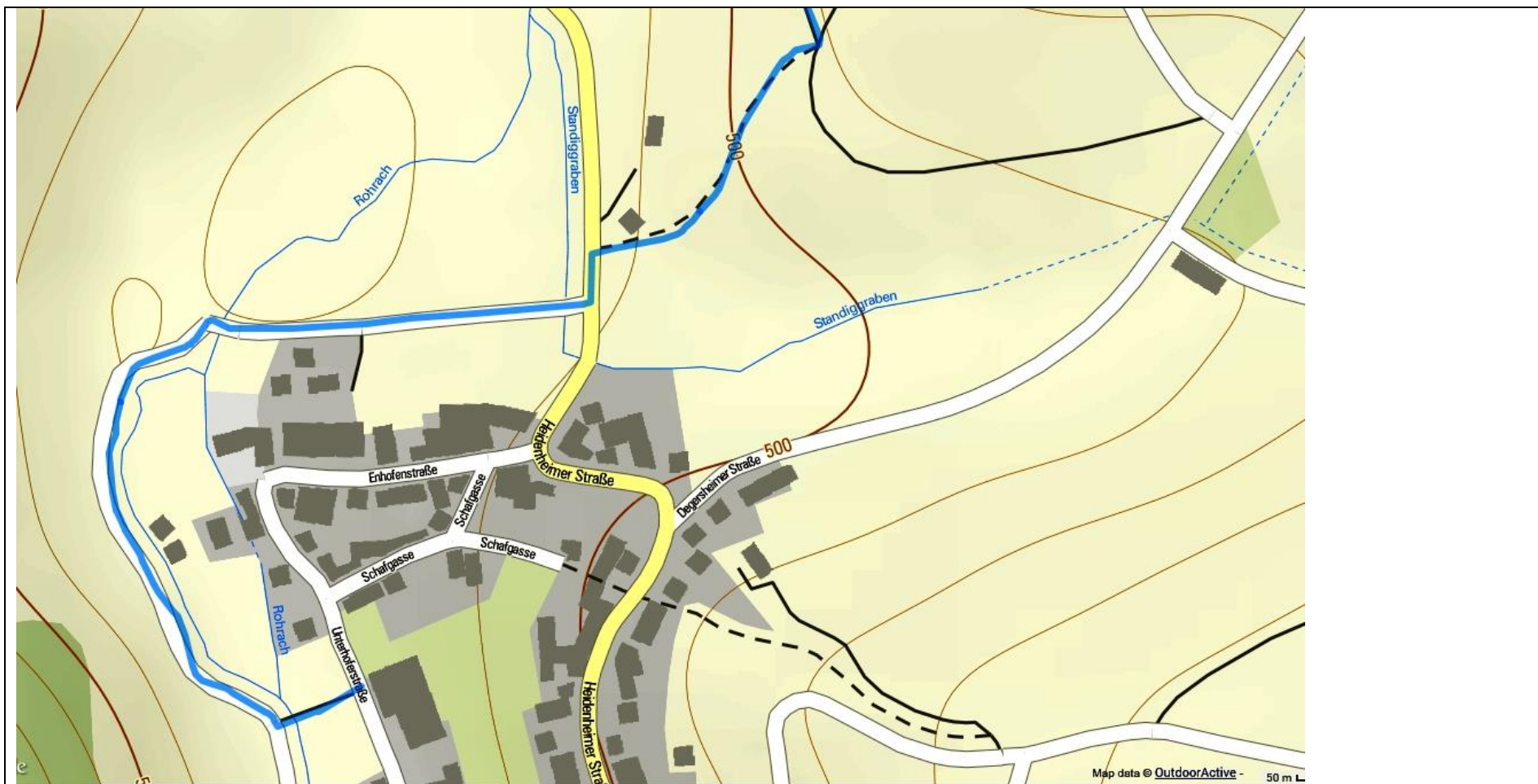


WandelEtappe 5 – zondag 25 mei – Van Hechlingen naar Treuchtlingen Km: 16,8+7,8 = 24,6

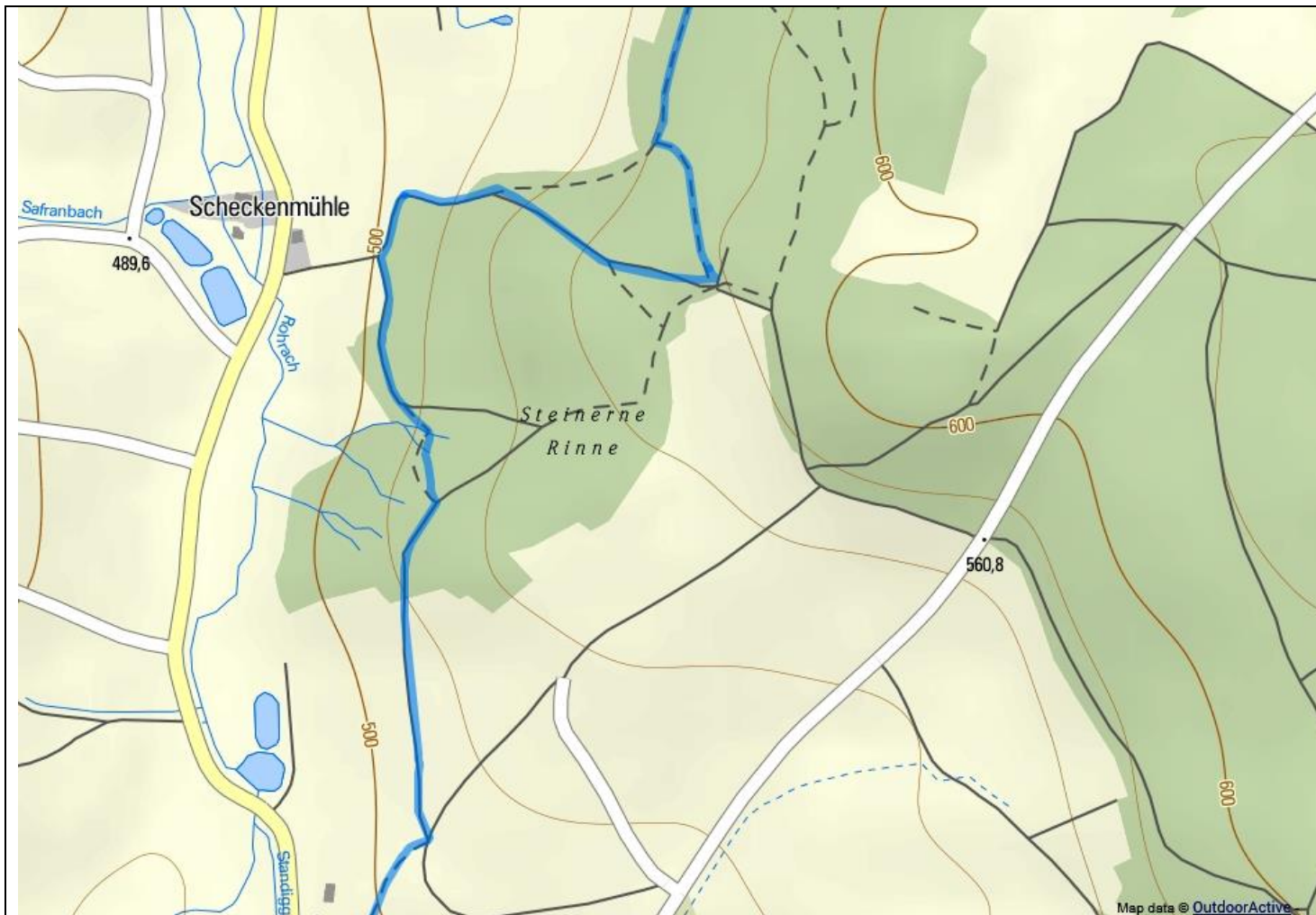
Vertrek	Hechlingen	Forellenhof	Unterhoferstr. 20 91719 Hechlingen am See	€70
Aankomst	Treuchtlingen	Prinz Luitpold	Luitpoldstr. 8, 91757 Treuchtlingen	€72 + (49) 91421252



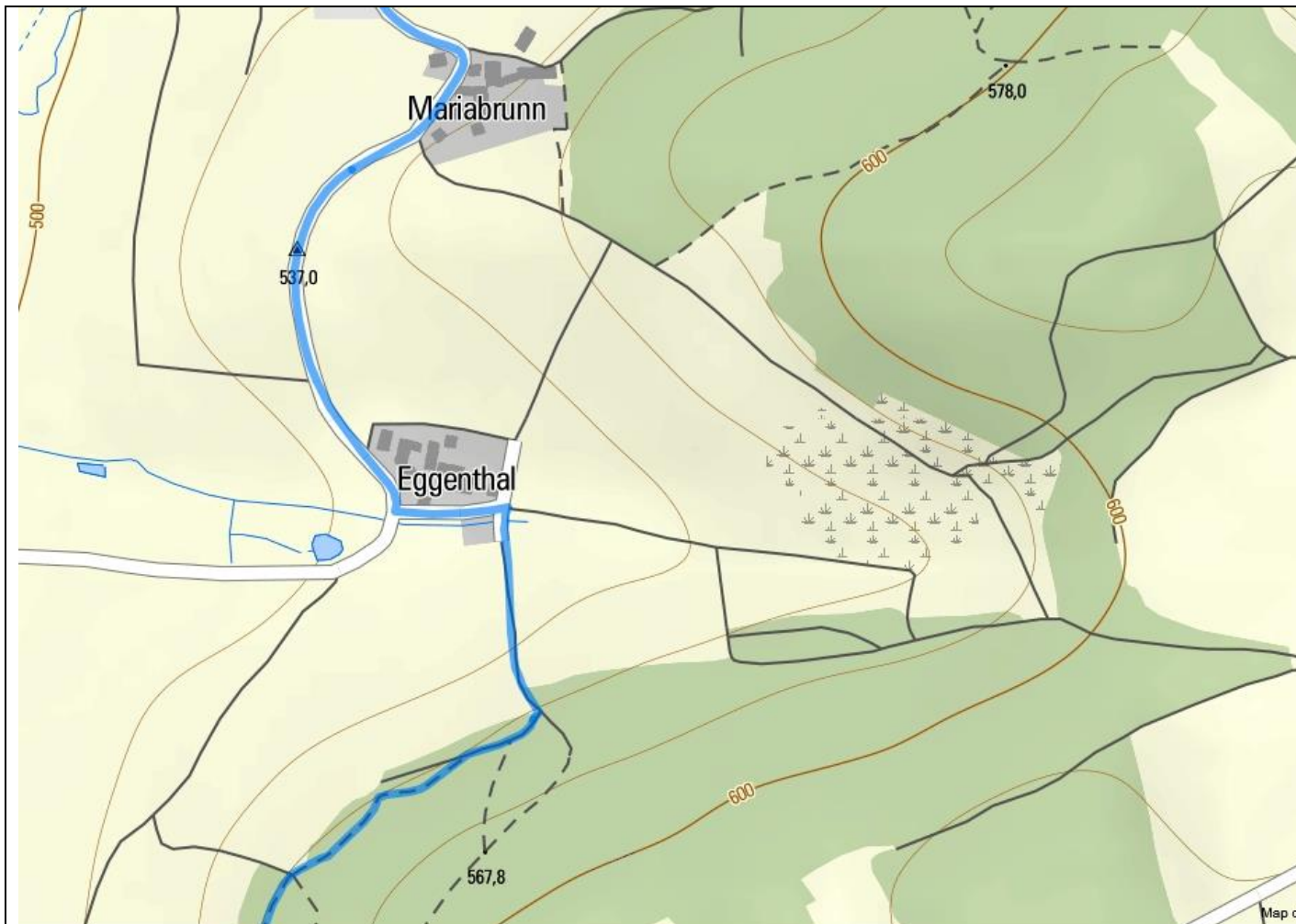
De route – in 2 delen – die we uiteindelijk lopen (99% conform de 'hike symbols' E8). Deel 1 tot Windischhausen, deel 2 vandaar tot Treuchtlingen



We volgen twee wandelroutes in de aanloop naar de E8 bij Heidenheim: lokale rondweg 17 (deels) , de niet ergens op terug te voeren A03 (blauw/geel)(helemaal) en de geelgroene QuellenWeg (een flinks stuk). Vanuit het hotel Unterhoferstr. overstekern, RD steken (tussendoor), over de Rohrach heen en daarna RA (rondweg 17). Het pad volgt de Rohrach om het dorp heen. Waar de Rohrach verder noordwaarts gaat, steken wij hem over, en komen uit bij de Heidenheimerstrasse (St2384). Kort LA en direct weer rechts (nog steeds wandelrondweg 17 en A03). Langs smalle bomenstrook en aan het eind van die strook LA, door de velden richting een bosgebiedje.



In het bos gaat RW17 rechtsaf, **niet** volgen! De A03 en geelgroeneroute QW (Quellenweg) – en wij ook - gaan rechtdoor richting Scheckenmühle. We lopen weer langs de bosrand. We buigen met de bosrand mee naar rechts, en gaan het bosje weer in. Als we de andere bosrand bereiken (ca 200m) draaien we scherp LA, terug naar de eerste bosrand..



Die blijven we volgen tot we recht onder Eggenthal zijn, dan LA, recht op het dorp af. Na de eerste boerderij LA. Einde weg RA, dorp noordwaarts uit. Met een grote boog naar Mariabrunn. (QW en A03).



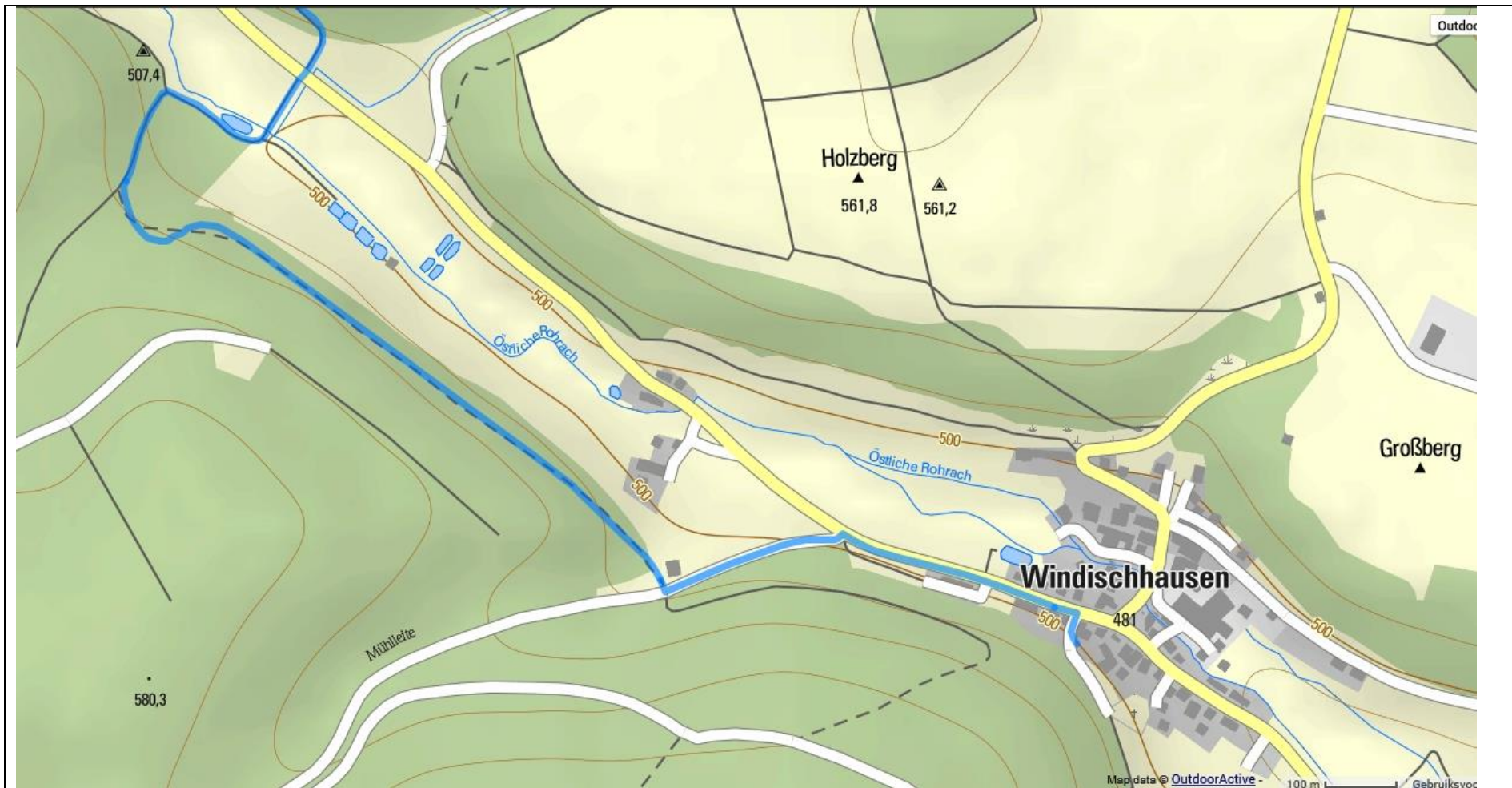
Aan het eind van het gehucht LA, QW volgen naar Heidenheim Markt. We komen uit op de Krankenhuasstrasse (St2218). LA volgen tot we Main Donauweg en E8 treffen die – van ons uit gezien – RA gaan thv een bomenstrook. Pad volgen tot Obere Steingrube. RA Obere Steingrube. Aan het eind LA. Aan het eind RA: Schafberg, die ons terugvoert naar de St2218. Wij lopen +/- rechtdoor over de St2218. We zitten inmiddels zo'n 600m hoog. Waar twee wegels vanaf rechts in een vork bij de St2218 komen, begint links een parallelpad. Dat slaan we in, en dra buigt dit verder naar links, weg van de St2218.



We lopen langs een klein stukje bos. Einde stukje bos LA (bosrand volgen). na ca 200m weer RA, door de velden naar weg WUG34. Weg oversteken en langs de bosrand verder lopen. Na zo'n 100m voegt zich van links de AP bij ons. De weg volgen, meest langs de bosrand, soms een stukje door het bos. Thv Rohrach buigen we iets zuidwaarts (nog steeds langs de bosrand). We kruisen een weg/ pad die links uit het bos komt en draaien even later – met de bosrand mee – 90gr naar rechts. voor de berg Steinbühl (632m)(Dit hele gebied heet Hahnekamm)



We blijven langs de bosrand. AP en MD maken een bochtje rechts om een bosje heen, de E8 gaat er dwars door. We lopen om de Steinbühl heen (LA) nog steeds langs de bosrand. Iets het bos in, dan RA door de bossgae tot de weg/ pad die van Grossholz komt. LA kort deze weg, maar heel snel weer schuin rechts het bos in. Einde pad RA, door het bos, in de richting van de St2218. Maar voor we die zien draaien we stevig LA, zodat we evenwijdig aan de St2218 komen te lopen (Fuchsmühle, Fuchsberg). Het pad loopt langzaam maar zeker naar de St2218 toe, draait RA en komt op de St2218 uit. Weg oversteken en direct voorbij een rij bomen RA. Voor de bosrand weer LA meebuigen.



Iets meer dan 100m verder wéér LA buigen en door een smalle, lange bosstrook lopen. **De AP gaat op die splitsing rechtdoor!!** Kort voorbij een boerderij en voor de bosrand LA, naar de St2218.
RA de St2218 naar Windischhausen. Iets voor de kerk RA, met de weg meebuigen. Hier stopt het eerste .gpx-deel van deze etappe. Er lijkt/ leek zich in dit pad een hindernis te bevinden?? We hebben nu bijna 17km gelopen.

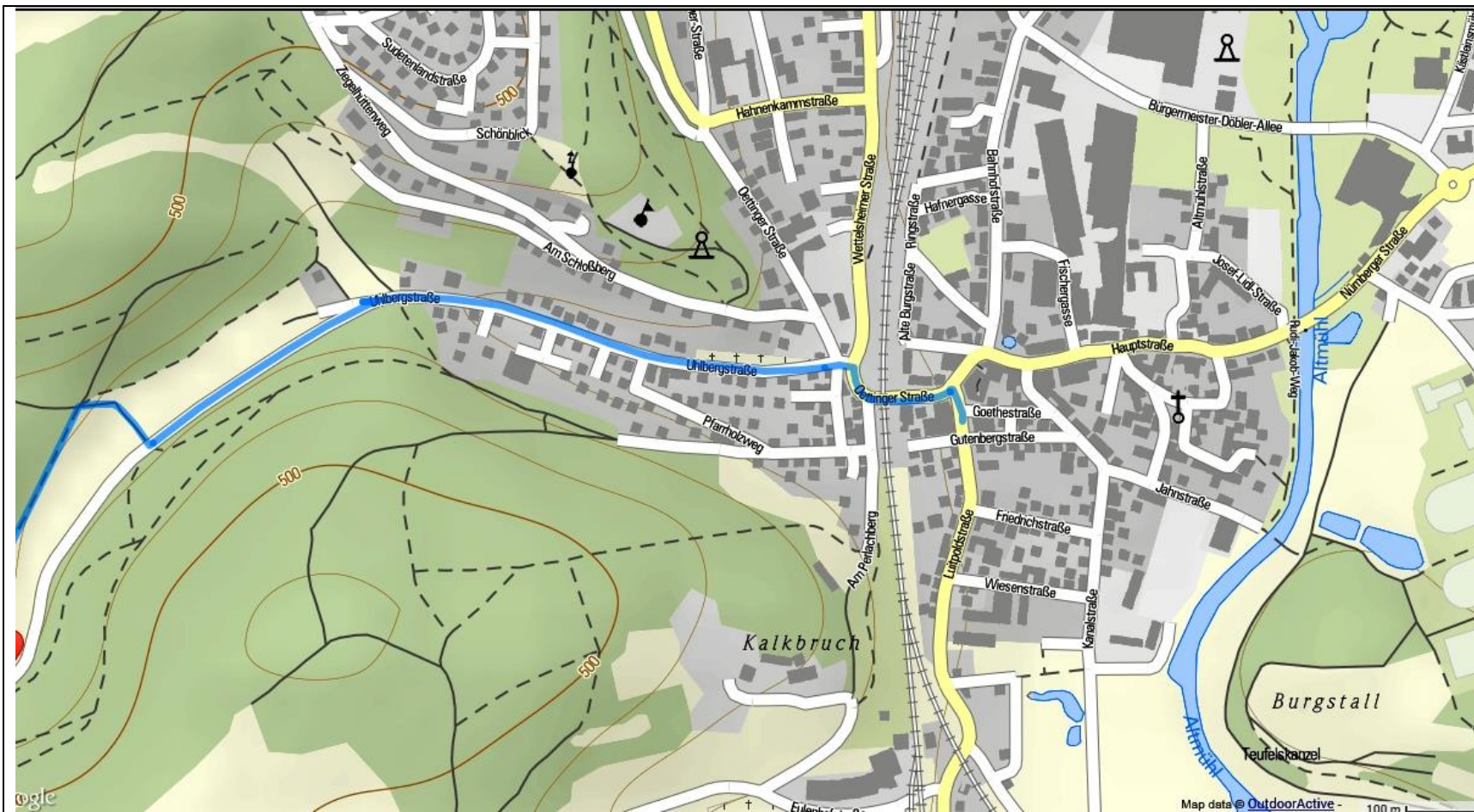


Volgens alle kaarften zou dit pad door moeten lopen, min of meer langs de bosrand, en min of meer parallel aan de St2218. Naar gehucht/ hoeve Hartschuster. We komen terug op de St2218 en komen uit op de St2116. Die steken we RD over (pad), en direct daarna LA een bosje in.



Uit het bos komen we samen met een breder pad. RD dir volgen tot een kruispunt van paden midden in de velden. Neem het rechtdoor/ licht links-pad. **AP komt er weer bij!**(vanaf links). 400m verder LA naar het bosje toe. Voor de bosrand RA, en voor het bos langs lopen. Steek de weg (pad?) naar Oberheumödern (wat een naam...) over. RD door de velden. Aan het eind van een akker (Ausserfeld) RA en direct LA richting Heunischhof (hoeve?). Aan het eind RA richting bos. De E8 gaat LA voor de bosrand (daarna het bos in), AP neemt een afslag verder links, door het bos.

Het pad – door het Heumödertal – loopt goeddeels RD. Bij een open plek iets linkbuigend. In principe volgen we het bredere pad tot Treuchtlingen (blauwe lijn loopt iets te noordelijk)



Zoals gezegd: de blauwe lijn loopt net iets te noordelijk, het brede pad naar Treuchtlingen is de bedoeling. We komen Treuchtlingen in via de Uhlbergstrasse. RA Oettingerstrasse, onder het spoor door (?) RA Luitpoldstrasse...hotel.