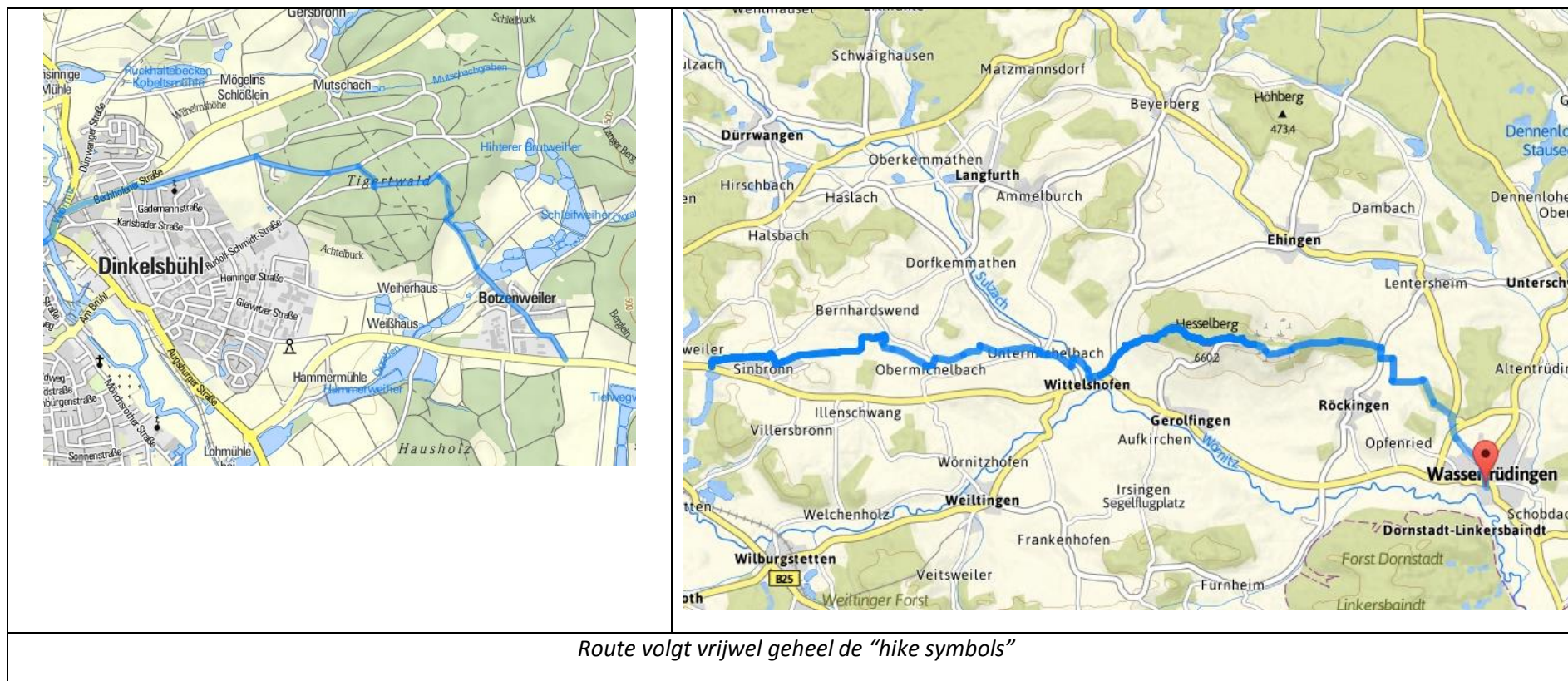
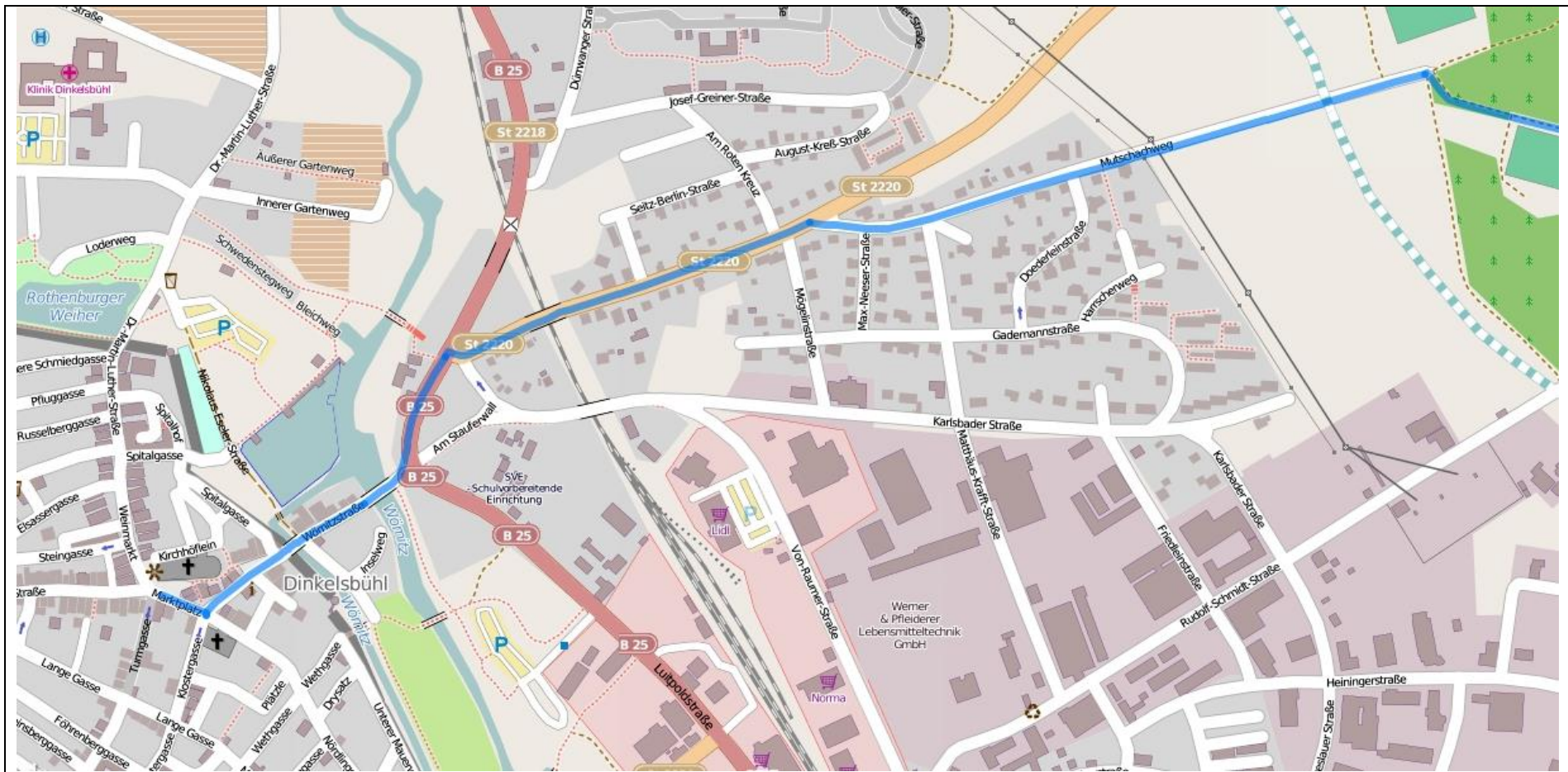


WandelEtappe 3 – donderdag 22 mei – Van: Dinkelsbühl Naar: Wassertrüdingen Km: 26,2 +4,5 = 30,7km

Vertrek	Vertrekpunt	Hotel Goldene Rose Marktplatz 4, 91550 Dinkelsbühl direct aan de route 80euro incl. ontbijt
Aankomst	Eindpunt	Radlerhotel Wassertrüdingen Marktstraße 11, 91717 Wassertrüdingen(176 euro, 2 nachten)





Marktplatz in ZO richting verlaten. LA Wörnitzstrasse. LA Feuchtwangerstr. (B25) RA Bechhofenerstr.(St2220). Over het spoor heen, weg volgen tot RA Mutschachweg. Blijven volgen, bebouwde kom uit, onder hoogspanningsleiding door de akkers tot aan bosrand. *Schuin* rechts het bos (Tigertwald) in.



In het bos – behalve E8 – ook de symbolen van (wit-blauw-wit). Volg de weg langs...(sportveld?). Schuin van rechtsachter komt het verlengde van de R Schmidtstr. er bij. Daarna 1^e pad RA en 1^e pad LA . Na een ruime bocht naar links, slaan wij RA, houden licht rechts aan en bereiken de bosrand ong. 300m van Botzenweiler. Langs de plassen/ vennen richting dit dorp. We passeren daarbij een aaneengesloten plassengebied.



Loop RD, dwars door het dorp. Loop ook na de bebouwde kom nog even RD (fabriek Preform aan de rechterhand). Aan het einde LA, einde fabrieksterrein weer RA (akker links van ons). We naderen de St2218. Blauwe lijn houdt hier even op, want bleek niet in staat de parallel aan de St2218 lopende zandweg te 'pakken'. Wij volgen die parallelweg LA. Tweede pad (vlak voor bossage) LA. Buig vóór de bosrand RA.



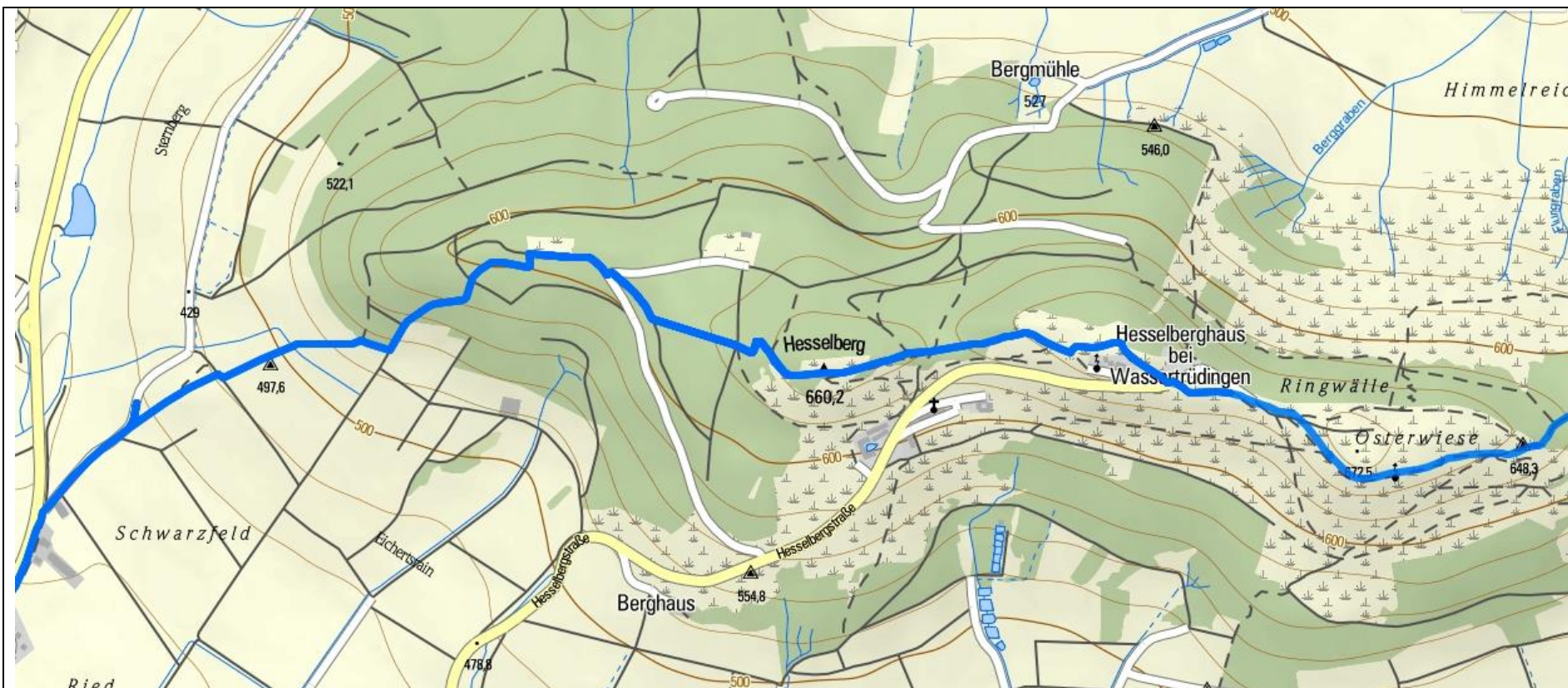
Loop voor de bosrand langs. Blijf RD lopen, ook als het bos links gaat: we lopen naar de noordkant van Sinbronn. Loop RD langs de huizen. Weg kruisen/oversteken en licht rechts draaien. LA bij de weg die naar Hegnerweiher leidt. Direct aan einde bebouwde kom RA (weer achter de huizen langs). Aan het einde LA langs het vliegveld (aan onze rechterhand). Blijf de weg volgen, eerst RD, dan in een stevige bocht (90gr) links. Op (plm) T-kruising RA, langs de Auchtgraben. Direct na de plas water RA. Met een slinger langs een bosje naar een kruispunt. Daar LA.



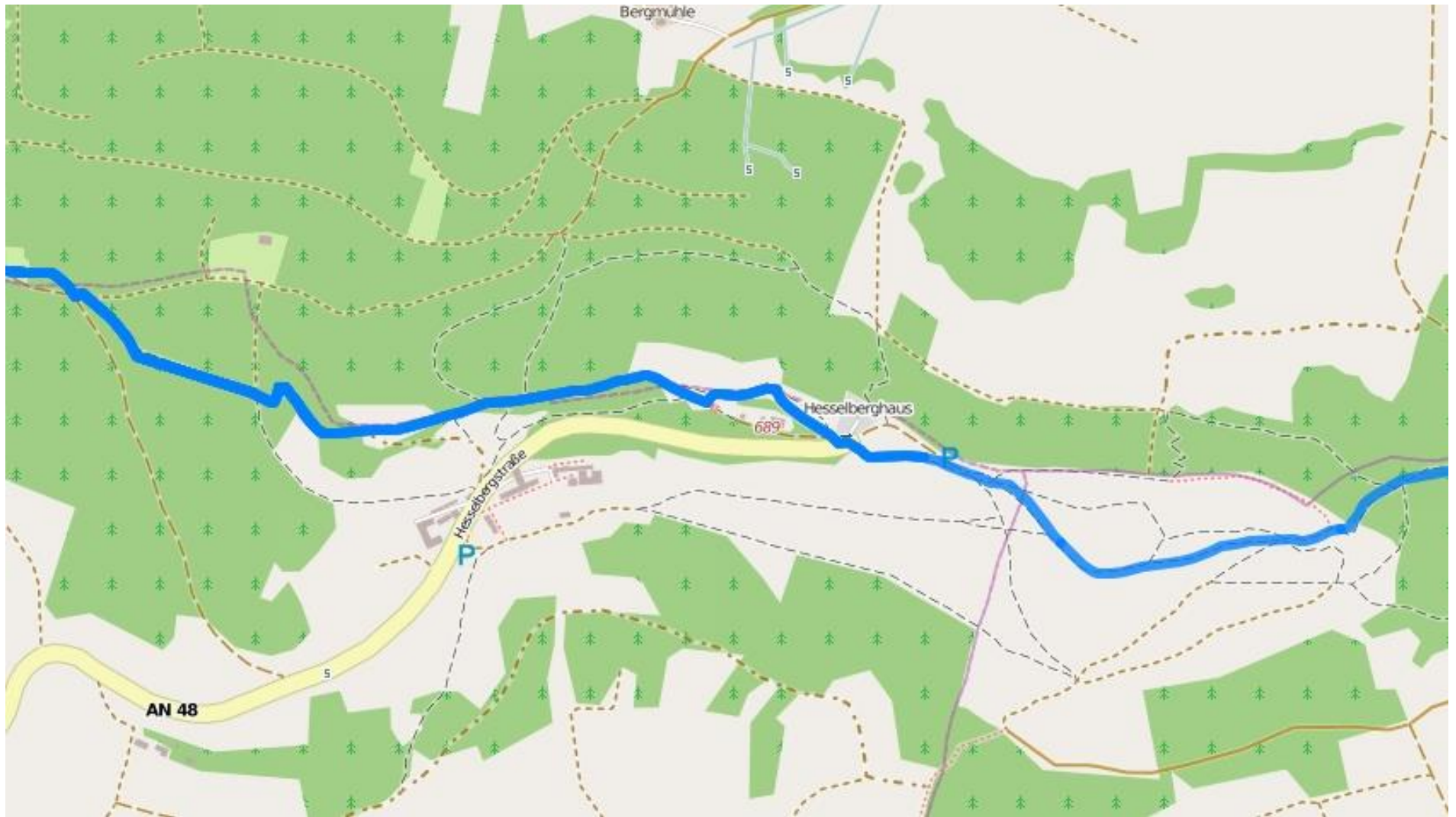
We lopen door het Ebsingfeld naar Obermichelbach. Einde weg schuin links het dorp in. Einde weg weer links. Bij Gasthof Zum Roten Ochsen RA. Na ca 100m verlaten we de bebouwde kom. Vlak voor een hoeve schuin LA een pad het veld in. Pad buigt na ca 300m stevig naar links. En 50 m verderop in een scherpe hoek naar rechts. Langs een pad (later weg?) naar Untermichelbach. We komen uit op de AN41: Heel kort RD lopen over deze weg, en dan snel RA



Dat is dan wederom de AN41 (verderop Schulstrasse). Kort voorbij de Volksschule, bij Reichert Bau, LA . Weg door akker naar kleine bossage. Vlak voor die bossage RA, evenwijdig aan de Schulstrasse. Achter Wittelshofen langs. Tot aan de Hauptstrasse (St2218). Deze LA inslaan. Over de Sulzach heen. Kort voor de kerk LA AN49, Hesselbergring. na zo'n 100m zouden we aan de rechterzijde een parallelpad moeten kunnen bewandelen, dat 200m verderop zwak naar rechts afbuigt, de velden in richting Hesselberg.



Steil kronkelend omhoog, van 500 naar 660 meter! Bovenop zouden de Alpen te zien moeten zijn (zuidwaarts, neem ik aan...). Oostwaarts richting Hesselberghaus. Zie volgende detailkaart voor de paden.

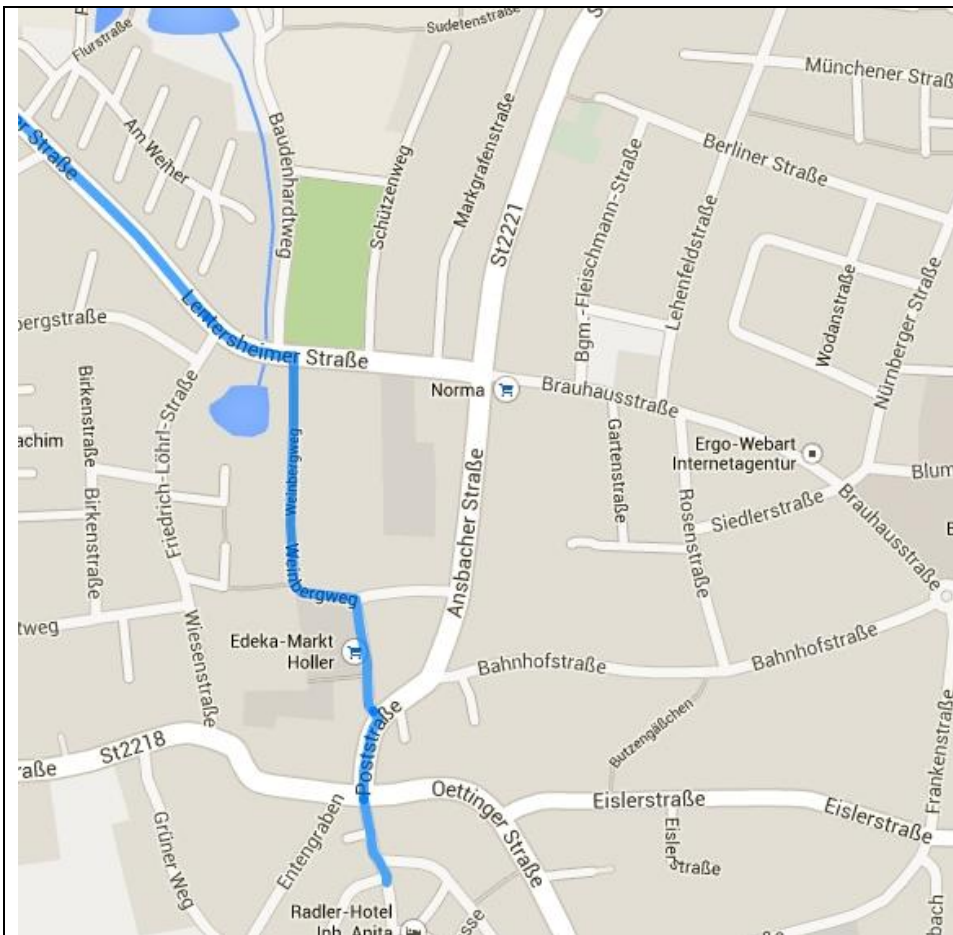




Blijf oostaarts lopen: blauwe cirkelwandeling heeft zich bij ons gevoegd. Aan het einde van het bos bereiken we de AN47. RA en eerste LA door de velden. Eerste RA. Weer eerste LA. Doorlopen tot de bosrand (die we kort rechts houden, daarna we zelf RA het bos ingaan, maar na luttele meters alweer langs de bosrand lopen. Bij een landweg buigt de bosrand links. Wij buigen mee. De weg gaat weer rechts, maar wij blijven RD gaan tot de St2248.



RA de St2248, over de NoordostTangent heen Wassertrüdingen binnen.(Lengersheimerstr.)



Voor een plas water buigt de Lentheimerstr. iets links, na de plas gaan wij RA: Weinbergweg, die even verder 90gr links draait.. RA Weinbergweg (langs Edeka), die uitkomt op de St2221 (Poststrasse). Wij gaan die RA in. na de kruisng met deOettingerstr. wordt dit de Marktstrasse, na zo'n 100 meter aan onze linkerkant het Radlerhotel.